



АДМИНИСТРАЦИЯ  
ТОПОЛЕВСКОГО СЕЛЬСКОГО ПОСЕЛЕНИЯ  
Хабаровского муниципального района Хабаровского края

ПОСТАНОВЛЕНИЕ

18.05.2020 № 99

с. Тополево

О внесении изменений в постановление администрации Тополевского сельского поселения Хабаровского муниципального района Хабаровского края от 27.02.2020 № 26 "Об утверждении дизайн - проектов благоустройства общественных территорий, включенных в муниципальную программу "Формирование современной городской среды на 2018-2024 годы" на территории Тополевского сельского поселения Хабаровского муниципального района Хабаровского края", подлежащих благоустройству в 2020 году"

В соответствии с постановлением администрации Тополевского сельского поселения Хабаровского муниципального района Хабаровского края от 30.11.2017 № 215 "Об утверждении муниципальной программы "Формирование современной городской среды на 2018-2024 годы" на территории Тополевского сельского поселения Хабаровского муниципального района Хабаровского края", учитывая результаты общественных обсуждений, изменений в дизайн-проекты общественных территорий, подлежащих благоустройству в 2020 году, в рамках муниципальной программы "Формирование современной городской среды на 2018-2024 годы" на территории Тополевского сельского поселения Хабаровского муниципального района Хабаровского края (протокол от 12.05.2020 № 3), решение общественной комиссии (протокол от 15.05.2020 № 4) администрация Тополевского сельского поселения Хабаровского муниципального района Хабаровского края

ПОСТАНОВЛЯЕТ:

1. Внести в постановление администрации Тополевского сельского поселения Хабаровского муниципального района Хабаровского края от 27.02.2020 № 26 "Об утверждении дизайн - проектов благоустройства общественных территорий, включенных в муниципальную программу "Формирование современной городской среды на 2018-2024 годы" на территории Тополевского сельского поселения Хабаровского муниципального района Хабаровского края", подлежащих благоустройству в 2020 году" следующие изменения:

1.1. в приложении изложить в новой редакции:

1) Дизайн-проект благоустройства общественной территории "Аллея Памяти" (с. Матвеевка, район д. 26 по ул. Москаленко);

2) Дизайн-проект благоустройства общественной территории "Территория, прилегающая к Свято-Никольскому храму" (с. Тополево, район д. 2-б по ул. Центральной);

3) Дизайн-проект благоустройства общественной территории "Сквер" (с. Тополево, район д. 1 по ул. Зеленой);

4) Дизайн-проект благоустройства общественной территории "Многофункциональная спортивная коробка" (с. Заозерное, район д. 1 по ул. Петра Черкасова) согласно приложению.

2. Опубликовать настоящее постановление в Информационном бюллетене Тополевского сельского поселения Хабаровского муниципального района Хабаровского края и разместить на официальном сайте администрации Тополевского сельского поселения Хабаровского муниципального района Хабаровского края в сети «Интернет» по адресу <http://topolevo.ru>.

3. Настоящее постановление вступает в силу после его официального опубликования.

4. Контроль исполнения настоящего постановления оставляю за собой.

Глава сельского поселения



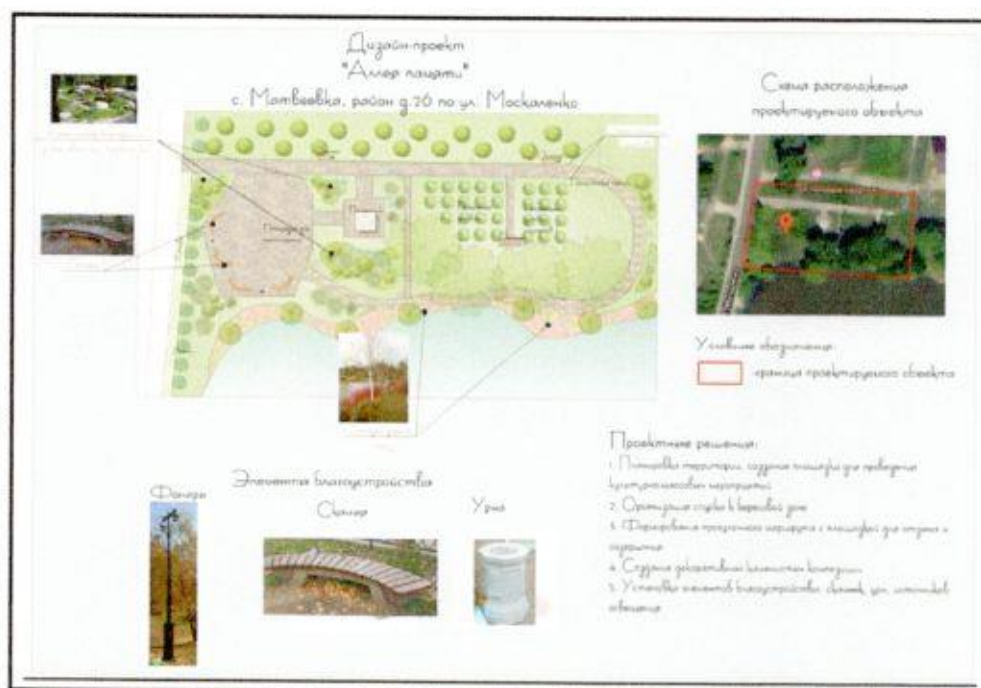
В. В. Заярный

## Приложение

к постановлению администрации  
Тополевского сельского поселения  
от 18.05.2020 № 99

### "1. Дизайн-проект благоустройства общественной территории "Аллея Памяти" (с. Матвеевка, район д. 26 по ул. Москаленко)

#### Дизайн-проект благоустройства общественной территории «Аллея памяти» (с. Матвеевка, район д. 26 по ул. Москаленко)



#### Описательная часть

Общественная территория «Аллея памяти» (с. Матвеевка, район д.26 по ул. Москаленко) является мемориальным местом, напоминающим о героях гражданской войны на Дальнем Востоке и жестоком времени Великой Отечественной войны, о героях, павших в боях за Родину. «Аллея памяти» находится в непосредственной близости от социальных объектов в центре села и пользуется популярностью у жителей села и его гостей. В границах аллеи находится живописный пруд, которое является украшением села. Территория, прилегающая к пруду полностью не благоустроена.

В настоящее время существует необходимость в комплексном благоустройстве территории «Аллея памяти»:

- необходимо выполнить планировку территории;
- создать площадку для проведения культурно-массовых мероприятий;
- организовать спуск к береговой зоне, с формированием прогулочного тротуарного маршрута;
- создать каменные композиции;
- обеспечить освещение территории;
- установить скамейки, урну.

Дизайн-проект благоустройства общественной территории выполнен с целью создания максимально эстетических и комфортных условий для посещения гражданами данной территории.

Данная общественная территория подлежит благоустройству в 2020 году в рамках мероприятий муниципальной программы «Формирование современной городской среды на 2018-2024 годы на территории Тополевского сельского поселения Хабаровского муниципального района Хабаровского края».

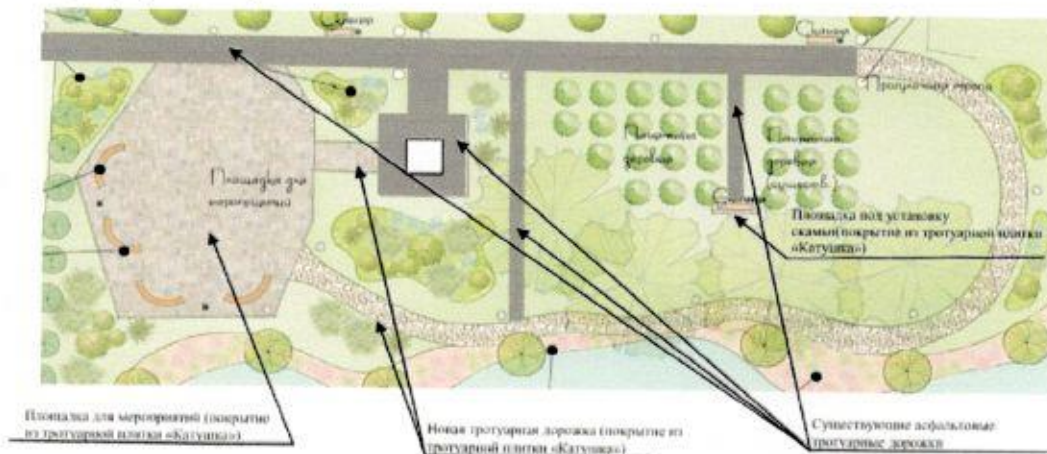
Проведение мероприятий по благоустройству общественной территории «Аллея памяти» в селе Матвеевка позволит улучшить эстетическое состояние территории, обеспечит благоприятные условия для посещения данной территории, улучшит условия для проведения досуга и культурно-массовых мероприятий, повысит привлекательность, комфортность с. Матвеевка и всего Тополевского сельского поселения в целом.

Благоустройство общественной территории «Аллея памяти» включает следующий перечень работ:

- 1) планировка территории, создание площадки для проведения культурно-массовых мероприятий, создание тротуарных дорожек;
- 2) создание каменных композиций;
- 3) изготовление, установка и подключение к линии электроснабжения световых опор (4 шт.)
- 4) установка скамеек (4 шт.)
- 5) установка урны.

#### Визуальный перечень оборудования

**Создание площадки для проведения культурно-массовых мероприятий и тротуарных дорожек.**



Скамья (4 шт.)



Урна (1 шт.)



Световые опоры



## Концептуальные решения

Фото территории в настоящее время



Концептуальные решения



## 2. Дизайн-проект благоустройства общественной территории "Территория, прилегающая к Свято-Никольскому храму" (с. Тополево, район д. 2-б по ул. Центральной)

### Дизайн-проект благоустройства общественной территории «Территория, прилегающая к Свято-Никольскому храму» (с. Тополево, район д. 2-б по ул. Центральной)



#### Описательная часть

Общественная территория «Территория, прилегающая к Свято-Никольскому храму» (с. Тополево, район д. 2-б по ул. Центральной) находится в центре села. Строительство Свято-Никольского храма началось с 2014 года на пожертвования граждан. В настоящее время возведены стены храма, ведутся работы по внутренней отделке помещений. Несмотря на то, что работы по строительству еще не завершены, храм действует, его посещают прихожане, здесь проводятся службы, православные праздники. Численность прихожан, присутствующих на службах, превышает 200 человек. Строительство храма в обязательном порядке должно сопровождаться благоустройством прилегающей территории, так как храм — это духовный, культурный, просветительский центр, центр общения и единения людей. Здесь решаются важнейшие задачи духовного воспитания граждан, в том числе в молодежи.

Территория, прилегающая к Свято-Никольскому храму нуждается в комплексном благоустройстве. Данная территория полностью неблагоустроена. Необходимо выполнить работы по планировке

территории, устройству покрытия площадки прилегающей к храму, установить лавочки и урны, беседки, обеспечить территорию освещением.

Основной целью благоустройства общественной территории является создание благоприятных, комфортных и безопасных условий для граждан, посещающих храм. Данная общественная территория подлежит благоустройству в 2020 году в рамках мероприятий муниципальной программы «Формирование современной городской среды на территории Тополевского сельского поселения Хабаровского муниципального района Хабаровского края на 2018-2024 г.».

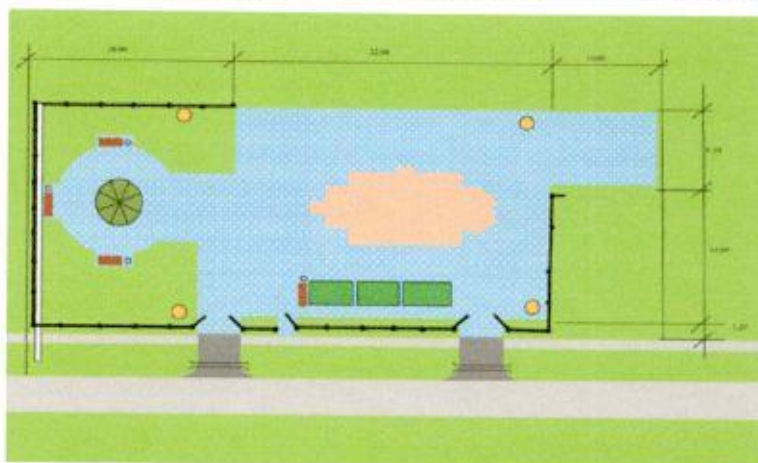
Проведение мероприятий по благоустройству общественной территории «Территория, прилегающая к Свято-Никольскому храму» позволит улучшить техническое состояние территории, обеспечит благоприятные условия для жизнедеятельности граждан, повысит привлекательность, комфортность села Тополево и Тополевского сельского поселения в целом.

Благоустройство данной общественной территории включает следующий перечень работ:

- 1) планировка территории, водоотведение;
- 2) устройство покрытия территории из тротуарной плитки;
- 3) установка скамеек;
- 4) установка урн;
- 5) установка беседки;
- 5) обеспечение освещения территории (изготовление, установка и подключение к линии электроснабжения световых опор (4 шт.));
- 6) устройство двух заездов;
- 7) установка металлического декоративного ограждения, двух ворот и калитки.

#### **Визуальный перечень оборудования**

Планировка территории, установка водоотводного лотка, устройство покрытия территории тротуарной плиткой, устройство двух заездов.





## Концептуальные решения

Скамья (4 шт.)



Габаритные размеры: 1730x730x1400 мм.  
Материалы: дерево, металл с элементами ковки

Урна (4 шт.)



Габаритные размеры: 430x430x580 мм.  
Материалы: железобетон, водоэмульсионная фасадная краска

Беседка



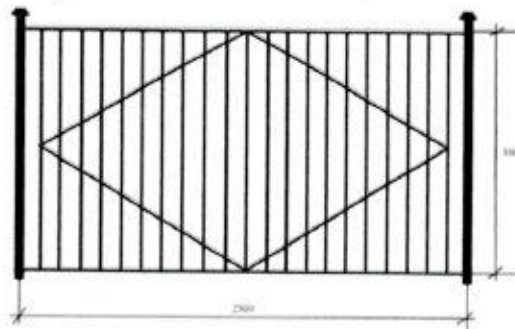
Беседка выполнена из металла с элементами художественной ковки, с семью гранями по 21,2 м. каждая высотой 2,5- 2,8 м.

Материалы: кровля – мягкая черепица, цвет – бордовый, труба профильная размером от 30x30 до 100x100, прутки металлический диаметром от 10 мм до 14 мм., полоса металлическая 30x2 -40x40, элементы художественной ковки (лепестки, цветы и прочее).

### Световые опоры (4 шт.)



### Забор




Протяженность забора 99 п. м.  
Размер секции 1600x2500 мм.  
Используемый материал:  
Рамка – труба 40x20x2 мм.,  
направление – труба 25x25x2 мм.,  
столбы – труба 60x60x4 мм.,  
рисунок – ромб, полоса 20x4 мм.  
Окраска краской по металлу 3 в 1,  
цвет черный.

### Ворота (2 шт.), калитка



Ворота: ширина 4000 мм, высота 1800 мм.,  
калитка: ширина 1000 мм, высота 1800 мм.  
Изделие изготавливается из трубы  
профильной: рамка – труба 40x20x2 мм.,  
наполнение – труба 25x25x2 мм., столбы –  
труба 80x80x5 мм., рисунок, труба 20x20x2 мм.,  
25x25x2 мм., полоса 20x4 мм.  
Используемый материал;  
Вертикальное наполнение:  
Труба профильная 20x20x2 мм.  
Окраска краской по металлу 3 в 1, цвет  
черный.  
Аналогичный рисунок и наполнение  
используется при изготовлении калитки.



Концептуальные решения



### 3. Дизайн-проект благоустройства общественной территории «Сквер» (с. Тополево, район д. 1 по ул. Зеленой)

#### Дизайн-проект благоустройства общественной территории «Сквер» (с. Тополево, район д. 1 по ул. Зеленой)



#### Описательная часть

Территория, планируемая для создания общественной территории «Сквер», расположена в с. Тополево, в районе д. 1 по ул. Зеленой на пересечении федеральной трассы Хабаровск – Комсомольск-на-Амуре и центрального въезда в с. Тополево по ул. Школьной. Данная территория неблагоустроена. На пустыре планируется создать общественное пространство - сквер, который будет служить визитной карточкой села Тополево. В центральной части сквера будет установлена стела, которая будет являться не только эстетически привлекательным элементом, но и своеобразным информационным щитом, предоставляющим определенную информацию о селе.

Основной целью благоустройства общественной территории является создание благоприятных, комфортных и безопасных условий для граждан. Благоустройство данной территории будет выполнено в 2020 году в рамках мероприятий муниципальной программы «Формирование современной городской среды на территории Тополевского сельского поселения Хабаровского муниципального района Хабаровского края на 2018-2024 г.г.».

Проведение мероприятий по благоустройству общественной территории «Сквер» позволит создать новое общественное пространство, обеспечит благоприятные условия для жизнедеятельности граждан, повысит привлекательность, комфортность села Тополево и Тополевского сельского поселения в целом.

Благоустройство данной общественной территории включает следующий перечень работ:

- 1) планировка территории, водоотведение;
- 2) устройство территории под установку стелы и тротуарных дорожек из тротуарной плитки;
- 3) изготовление и установка стелы;
- 4) изготовление, установка и подключение к линии электроснабжения световых опор (2 шт.)

### **Визуальный перечень оборудования**

Планировка территории, установка водоотводного лотка, устройство покрытия территории под установку стелы и тротуарных дорожек из тротуарной плитки.

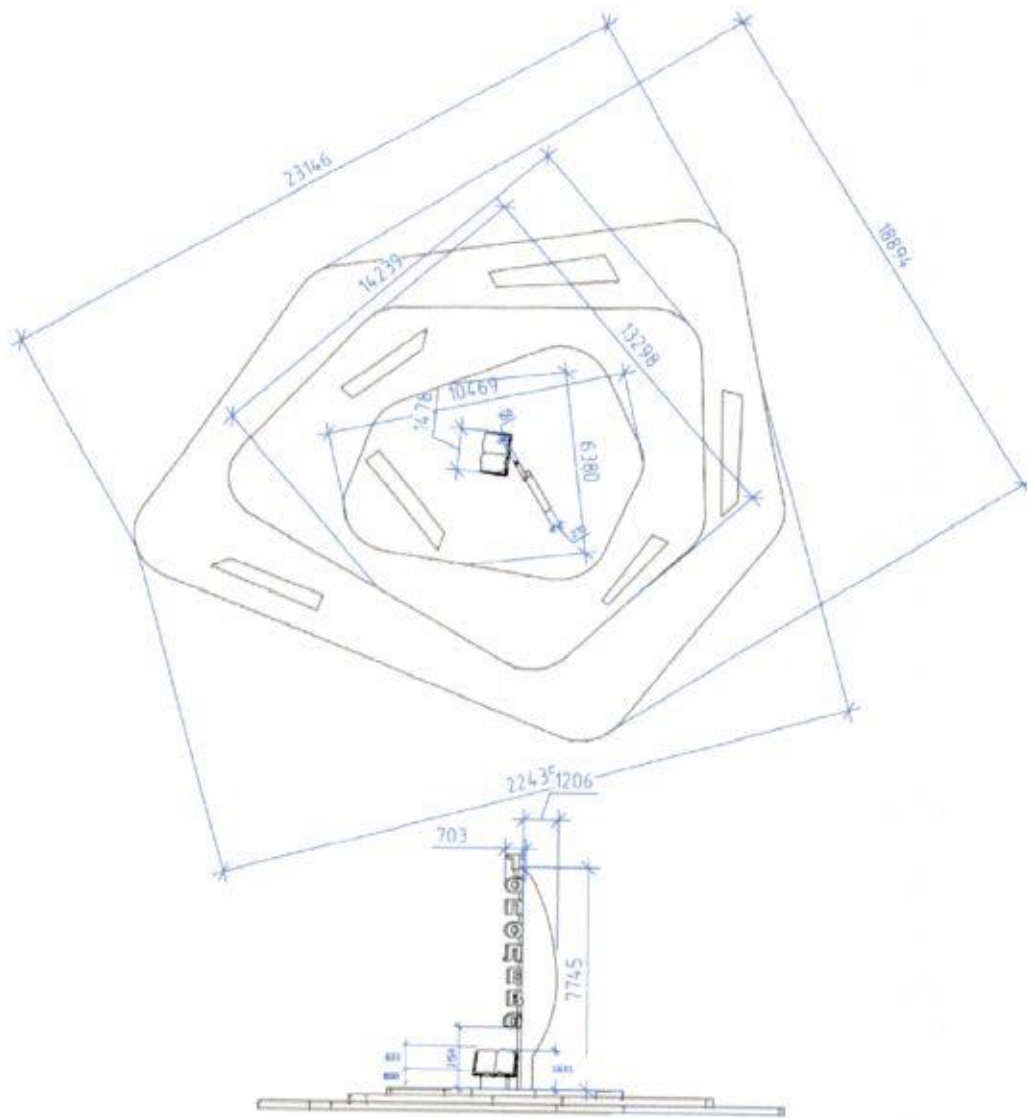


Экспликация:

1. Стела,
2. Фонарь,
3. Тротуарная дорожка,
4. Водоотводной лоток.

Стела

Концентральные решения





- 1) Постамент под книгой и листы открытой книги с текстом:  
 1-я страница «1929 г. - образована артель им. Блюхера.  
 1932 г. - колхоз «Кантонская коммуна».  
 1960 г. - совхоз им. В. И. Ленина.  
 1967 г. - село Тополево».  
 2-я страница «Прикоснись к истории села» и изображение «Отпечаток ладони».  
 Постамент под книгой и листы открытой книги выполнены из бетона, конструкция шлифуется пропитывается защитным слоем грунта, надпись получается методом пескоструйной обработки и заливки эпоксидной смолой золотого оттенка заподлицо с телом книги.
- 2) Стела выполнена из металлического холоднокатаного листа ГОСТ 19904-90, толщина листа не менее 2 мм и не менее 3 мм, в местах крепления букв - не менее 2

мм не более 3 мм. Зачистка, шпатлевка, грунтовка, окраска алкидными двухкомпонентными красками (цвет RAL- 6018). Конструкция букв выполнена из металлического каркаса, выполненного из профильной трубы размером не менее 25x25x2 мм и обшиты металлическим листом толщиной не менее 2 мм. Цвет белый. Цвет букв – RAL 9010. Используемая краска – алкидная двух компонентная.

#### **Световые опоры (2 шт.)**



Стойки выполнены из металла.  
 Высота стоек 9 м. (3 м. под землей, 6 м. над землей) диаметр 108 мм.- 4 м., диаметр 86 мм – 5 м., диаметр 40 мм. - 1,5 м.  
 Окраска конструкции серой грунтовой краской.

Фото территории в настоящее время



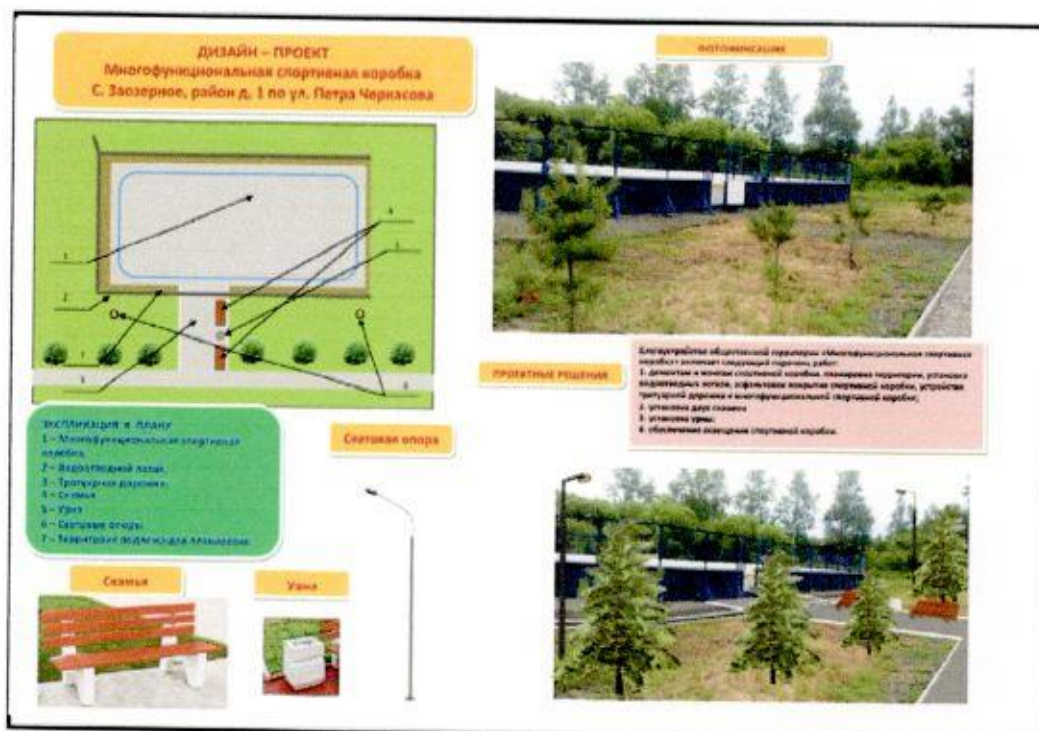
Концептуальные решения





#### 4. Дизайн-проект благоустройства общественной территории "Многофункциональная спортивная коробка" (с. Заозерное, район д. 1 по ул. Петра Черкасова)

##### Дизайн-проект благоустройства общественной территории «Многофункциональная спортивная коробка» (с. Заозерное, район д. 1 по ул. Петра Черкасова)



#### Описательная часть

Общественная территория «Многофункциональная спортивная коробка» (с. Заозерное, район д. 1 по ул. Петра Черкасова) находится в селе с Заозерное. Численность населения в селе составляет 700 человек. Село имеет свою специфику, здесь расположены колонии ИК-13, ИК-12 и колония поселения ИП-22, открыт приют для людей без определенного места жительства «Новая жизнь». Школа в селе отсутствует, поэтому дети школьного возраста для получения образования выезжают в другие населенные пункты. В селе существует необходимость создания условий для полной занятости детей, подростков, молодежи и взрослого населения во внеурочное и свободное от работы время, пропаганды здорового образа жизни, приобщения населения к культуре и спорту. Единственная в селе спортивная коробка является самым востребованным местом для занятий физической культуры и спортом жителями села различных возрастов.

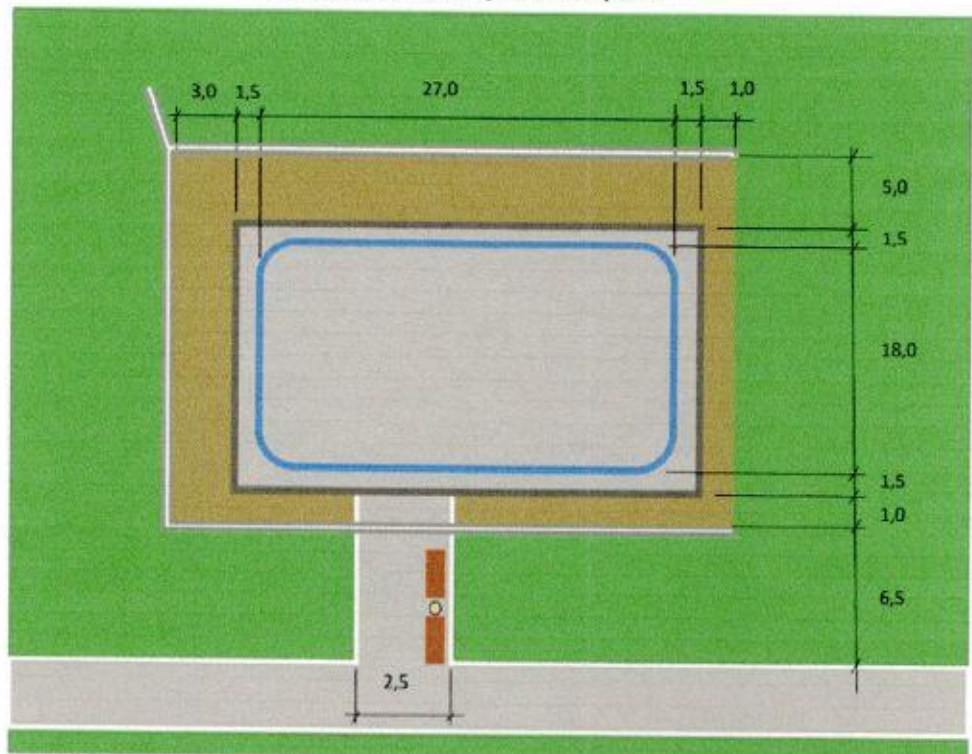
В летнее время жители села на площадке играют и устраивают соревнования по игре в футбол, баскетбол, волейбол, а в зимней период площадка востребована для катания на коньках и игр в хоккей.

- устройство тротуарной дорожки к многофункциональной спортивной коробке;
- установка двух скамеек;
  - установка урны;
  - обеспечение освещения спортивной коробки (изготовление, установка двух световых опор, подключение их к линии электроснабжения).

### Визуальный перечень оборудования

Планировка территории, установка водоотводных лотков, асфальтовое покрытие спортивной коробки, устройство тротуарной дорожки к многофункциональной спортивной коробке

Благоустройство спортивной коробки



## Концептуальные решения

Скамья (2 шт.)



Габаритные размеры: 1950x720x860 мм  
Материалы: дерево, железобетон

Урна



Габаритные размеры: 430x430x580 мм  
Материалы: железобетон,  
водоэмульсионная фасадная краска

Световые опоры (2 шт.)



Стойки выполнены из металла.  
Высота стоек 9 м. (3 м. под землей, 6 м. над землей) диаметр 108 мм. - 4 м., диаметр 86 мм – 5 м., диаметр 40 мм. - 1,5 м.  
Окраска конструкции серой грунтовой краской.

Фото территории в настоящее время



Концептуальные решения



Глава сельского поселен

\_\_\_\_\_ " 

В. В. Заярный