



**АДМИНИСТРАЦИЯ
ТОПОЛЕВСКОГО СЕЛЬСКОГО ПОСЕЛЕНИЯ
Хабаровского муниципального района Хабаровского края**

ПОСТАНОВЛЕНИЕ

27.09.2022 № 222

с. Тополево

О внесении изменений в муниципальную программу "Формирование современной городской среды на 2018-2024 годы" на территории Тополевского сельского поселения Хабаровского муниципального района Хабаровского края", утвержденную постановлением администрации Тополевского сельского поселения Хабаровского муниципального района Хабаровского края от 30.11.2017 № 215

Во исполнение Федерального закона от 06 октября 2003 г. № 131-ФЗ "Об общих принципах организации местного самоуправления в Российской Федерации", государственной программы Российской Федерации "Обеспечение доступным и комфортным жильем и коммунальными услугами граждан Российской Федерации", утвержденной постановлением Правительства Российской Федерации от 30 декабря 2017 г. № 1710, государственной программы Хабаровского края "Формирование современной городской среды", утвержденной постановлением Правительства Хабаровского края от 31 августа 2017 г. № 356-пр, в соответствии с постановлением администрации Тополевского сельского поселения Хабаровского муниципального района Хабаровского края от 26 декабря 2014 № 281 "Об утверждении Порядка принятия решений о разработке муниципальных программ Тополевского сельского поселения Хабаровского муниципального района Хабаровского края, их формирования и реализации", Методическими рекомендациями по подготовке государственных программ субъектов Российской Федерации и муниципальных программ формирования современной городской среды в рамках реализации приоритетного проекта "Формирование комфортной городской среды" на 2018 – 2022 годы, утвержденными Приказом Министерства строительства и жилищно-коммунального хозяйства Российской Федерации от 06 апреля 2017 г. № 691/пр, администрация Тополевского сельского поселения Хабаровского муниципального района Хабаровского края

ПОСТАНОВЛЯЕТ:

1. Внести изменения в муниципальную программу "Формирование современной городской среды на 2018-2024 годы" на территории Тополевского сельского поселения Хабаровского муниципального района Хабаровского края", утвержденную постановлением администрации Тополевского сельско-

го поселения Хабаровского муниципального района Хабаровского края от 30.11.2017 № 215 изложив ее в новой редакции согласно приложению.

2. Опубликовать настоящее постановление в Информационном бюллетене Тополевского сельского поселения Хабаровского муниципального района Хабаровского края и разместить на официальном сайте администрации Тополевского сельского поселения Хабаровского муниципального района Хабаровского края в сети "Интернет" по адресу <http://topolevo.ru>.

3. Настоящее постановление вступает в силу после его официального опубликования.

4. Контроль исполнения настоящего постановления оставляю за собой.

Глава сельского поселения



В. В. Заярный

ПРИЛОЖЕНИЕ

к постановлению администрации
Топольевского сельского поселения
от 27.09.2022 № 222

**"Муниципальная программа
"Формирование современной городской среды на 2018-2024 годы" на
территории Топольевского сельского поселения Хабаровского муниципаль-
ного района**

**С. Тополево
2018-2024 годы**

**Паспорт
муниципальной программы
"Формирование современной городской среды на 2018-2024 годы" на
территории Тополевского сельского поселения Хабаровского
муниципального района Хабаровского края**

Наименование программы	"Формирование современной городской среды на 2018-2024 год" на территории Тополевского сельского поселения Хабаровского муниципального района Хабаровского края (далее - муниципальная программа)
Дата утверждения Программы	30 ноября 2017 г.
Заказчик	Администрация Тополевского сельского поселения Хабаровского муниципального района Хабаровского края
Ответственный исполнитель Программы	Администрация Тополевского сельского поселения Хабаровского муниципального района Хабаровского края
Участники Программы	Администрация Тополевского сельского поселения Хабаровского муниципального района Хабаровского края; специализированные организации, выбранные по результатам торгов; заинтересованные лица
Разработчик Программы	Администрация Тополевского сельского поселения Хабаровского муниципального района Хабаровского края
Основание для разработки Программы	Федерального закона от 06.10.2003 №131-ФЗ "Об общих принципах организации местного самоуправления в Российской Федерации; постановление администрации Тополевского сельского поселения Хабаровского муниципального района Хабаровского края от 26.12.2014 № 281 "Об утверждении Порядка принятия решений о разработке муниципальных программ Тополевского сельского поселения Хабаровского муниципального района Хабаровского края, их формирования и реализации"
Цель Программы	Повышение качества и комфорта городской среды на территории Тополевского сельского поселения Хабаровского муниципального района Хабаровского края, создание благоприятных и комфортных условий проживания граждан
Задачи Программы	<ul style="list-style-type: none"> - Повышение уровня благоустройства дворовых территорий многоквартирных домов Тополевского сельского поселения Хабаровского муниципального района Хабаровского края; - Повышение уровня благоустройства общественных территорий Тополевского сельского поселения Хабаровского муниципального района Хабаровского края; - Повышение уровня вовлеченности заинтересованных граждан, организаций в реализацию мероприятий по благоустройству территории Тополевского сельского поселения Хабаровского муниципального района Хабаровского края
Важнейшие целевые показатели и индикаторы	<ul style="list-style-type: none"> - Доля реализованных проектов благоустройства дворовых территорий в общем количестве проектов благоустройства дворовых территорий, запланированных к благоустройству на плановый период с использованием средств субсидии. - Количество реализованных мероприятий по благоустройству общественных территорий. - Доля граждан, принявших участие в решении вопросов развития городской среды от общего количества граждан в

	возрасте от 14 лет, проживающих на территории сельского поселения.
Срок реализации Программы	2018-2024 годы, этапы не выделяются
Основные мероприятия Программы	<ul style="list-style-type: none"> - Благоустройство дворовых территорий многоквартирных домов; - Благоустройство общественных территорий - Организация и проведение общественных обсуждений с гражданами и организациями Тополевского сельского поселения Хабарововского муниципального образования, в том числе путем проведения рейтингового голосования по выбору общественных территорий и (или) мероприятий по благоустройству общественных территорий
Объем и источники финансирования	<p>Объем средств на реализацию Программы всего составляет – 45487382,70 рублей, в том числе: федеральный и краевой бюджеты – 37630490,00 рублей, местный бюджет – 7831179,10 рублей, средства заинтересованных лиц – 25713,60 рублей; в том числе по основным мероприятиям:</p> <p>1. Благоустройство дворовых территорий многоквартирных домов всего составляет 3429570,70 рублей, в том числе: федеральный и краевой бюджеты – 2554010,00 рублей, местный бюджет – 849847,10 рублей, средства заинтересованных лиц – 25713,60 рублей;</p> <p>2. Благоустройство общественных территорий 42057812,00 рублей, в том числе: федеральный бюджет и краевой бюджет – 35081660,00 рублей, местный бюджет – 6976152,00 рублей.</p> <p>В том числе по годам:</p> <p>2018 год объем средств на реализацию Программы всего составляет 4733249,60 рублей, в том числе: федеральный бюджет и краевой бюджет – 3706540,00 рублей, местный бюджет – 1002000,00 рублей, средства заинтересованных лиц – 24709,60 рублей; в том числе по основным мероприятиям: 1. Благоустройство дворовых территорий многоквартирных домов всего составляет 2655749,60 рублей, в том числе: федеральный бюджет и краевой бюджет – 1963040,00 рублей, местный бюджет – 668000,00 рублей, средства заинтересованных лиц – 24709,60 рублей; 2. Благоустройство общественных территорий 2077500,00 рублей, в том числе: федеральный бюджет и краевой бюджет – 1743500,00 рублей; местный бюджет – 334000,00 рублей.</p> <p>2019 год объем средств на реализацию Программы всего составляет 11623001,10 рублей, в том числе: федеральный бюджет и краевой бюджет – 10440150,00 рублей, местный бюджет – 1181847,10 рублей; средства заинтересованных лиц – 1004,00 рублей в том числе по основным мероприятиям: 1. Благоустройство дворовых территорий многоквартирных домов всего составляет 773821,10 рублей, в том числе: - по минимальному перечню работ: 673432,70 рублей, в том числе: краевой бюджет – 590970,00 рублей,</p>

	<p>местный бюджет – 82462,70 рублей; - по дополнительному перечню работ: 100388,4, в том числе: местный бюджет – 99384,40 рублей; средства заинтересованных лиц – 1004,00 рублей 2. Благоустройство общественных территорий 10849180,00 рублей, в том числе: федеральный бюджет и краевой бюджет – 9849180,00 рублей, местный бюджет – 1000000,00 рублей.</p> <p>2020 год объем средств на реализацию Программы всего составляет 6877650,00 рублей, в том числе: федеральный бюджет и краевой бюджет – 6077650,00 рублей, местный бюджет – 800000,00 рублей; в том числе по основным мероприятиям: Благоустройство общественных территорий 6877650,00 рублей, в том числе: федеральный бюджет и краевой бюджет – 6077650,00 рублей, местный бюджет – 800000,00 рублей.</p> <p>2021 год объем средств на реализацию Программы всего составляет 6049000,00 рублей, в том числе: федеральный бюджет и краевой бюджет – 4908620,00 рублей, местный бюджет – 1140380,00 рублей; в том числе по основным мероприятиям: Благоустройство общественных территорий 6049000,00 рублей, в том числе: федеральный бюджет и краевой бюджет – 4908620,00 рублей, местный бюджет – 1140380,00 рублей.</p> <p>2022 год объем средств на реализацию Программы всего составляет 5465798,00 рублей, в том числе: федеральный бюджет и краевой бюджет – 4042950,00 рублей, местный бюджет – 1422848,00 рублей; в том числе по основным мероприятиям: Благоустройство общественных территорий 5465798,00 рублей, в том числе: федеральный бюджет и краевой бюджет – 4042950,00 рублей, местный бюджет – 1422848,00 рублей.</p> <p>2023 год объем средств на реализацию Программы всего составляет 5369342,00 рублей, в том числе: федеральный бюджет и краевой бюджет – 4227290,00 рублей, местный бюджет – 1142052,00 рублей; в том числе по основным мероприятиям: Благоустройство общественных территорий всего составляет 5369342,00 рублей, в том числе: федеральный бюджет и краевой бюджет – 4227290,00 рублей, местный бюджет – 1142052,00 рублей.</p> <p>2024 год объем средств на реализацию Программы всего составляет 5369342,00 рублей, в том числе: федеральный бюджет и краевой бюджет – 4227290,00 рублей, местный бюджет – 1142052,00 рублей; в том числе по основным мероприятиям: Благоустройство общественных территорий всего составляет 5369342,00 рублей, в том числе:</p>
--	---

	федеральный бюджет и краевой бюджет – 4227290,00 рублей, местный бюджет – 1142052,00 рублей.
Ожидаемые результаты реализации Программы	<ul style="list-style-type: none"> - Создание благоприятной и комфортной среды жизнедеятельности населения Тополевского сельского поселения Хабаровского муниципального района Хабаровского края; - повышение уровня благоустройства территорий Тополевского сельского поселения Хабаровского муниципального района Хабаровского края; - обеспечение создания благоприятного эстетического образа Тополевского сельского поселения Хабаровского муниципального района Хабаровского края.

1. Характеристика текущего состояния сектора благоустройства в Тополевском сельском поселении Хабаровского муниципального района Хабаровского края

Понятие "благоустройство территории" появилось в действующем законодательстве сравнительно недавно. Согласно пункту 1 статьи 2 Федерального закона № 131-ФЗ от 06 октября 2003 года "Об общих принципах организации местного самоуправления в Российской Федерации" под благоустройством территории поселения принято понимать комплекс мероприятий по содержанию территории, а также по проектированию и размещению объектов благоустройства, направленных на обеспечение и повышение комфортности условий проживания граждан, поддержание и улучшение санитарного и эстетического состояния территории.

Уровень благоустройства определяет комфортность проживания граждан и является одной из проблем, требующих каждодневного внимания и эффективного решения, которое включает в себя комплекс мероприятий по инженерной подготовке и обеспечению безопасности, озеленению, устройству покрытий, освещению, размещению малых архитектурных форм и объектов монументального искусства.

Тополевское сельское поселение Хабаровского муниципального района Хабаровского края (далее – также, сельское поселение) включает в свою территорию три населенных пункта: с. Тополево, с. Матвеевка и с. Заозерное. Административным центром Тополевского сельского поселения является село Тополево 9814 га, численность населения по состоянию на 01.01.2017 год – 12746 человек.

Важнейшей задачей органов местного самоуправления сельского поселения является формирование и обеспечение среды, комфортной и благоприятной для проживания населения, в том числе благоустройство и надлежащее содержание дворовых территорий, территорий общего пользования.

Для нормального функционирования сельского поселения большое значение имеет инженерное благоустройство дворовых территорий многоквартирных домов.

В настоящее время на многих дворовых территориях имеется ряд недостатков: отсутствуют скамейки, урны, беседки, состояние детских игровых

площадок неудовлетворительное, дорожное покрытие разрушено, утрачен внешний облик газонов. Существуют территории, требующие комплексного благоустройства, включающего в себя ремонт и замену детского оборудования, установку элементов малых архитектурных форм, устройство пешеходных дорожек, ограждений, реконструкцию элементов озеленения (газоны, клумбы).

Во многих дворах отмечается недостаточное количество стоянок для личного транспорта, в других они отсутствуют. Это приводит к самовольному хаотичному размещению автомобильного транспорта на территориях детских игровых площадок, газонах. Территории дворов превращаются в автостоянки и вызывают негодование жителей.

Дворовые территории многоквартирных домов и проезды к дворовым территориям являются важнейшей составной частью транспортной системы.

От уровня транспортно-эксплуатационного состояния дворовых территорий и проездов во многом зависит качество жизни населения. Без благоустройства дворов благоустройство сельского поселения не может носить комплексный характер и эффективно влиять на повышение качества жизни населения. Поэтому необходимо продолжать целенаправленную работу по благоустройству дворовых территорий.

Для поддержания дворовых территорий в технически исправном состоянии и приведения их в соответствие с современными требованиями комфортности на территории сельского поселения в рамках муниципальных программ по восстановлению благоустройства дворовых территорий и проездов к многоквартирным домам на территории сельского поселения за период 2013-2017 годы были отремонтированы частично 33 дворовые территории и 16 проездов к дворовым территориям многоквартирных домов.

- в рамках муниципальной программа "Ремонт дворовых территорий многоквартирных домов" в Тополевском сельском поселении Хабаровского муниципального района Хабаровского края в период 2013 – 2017 годы выполнено благоустройство 28 дворовых территорий и 16 дворовых проездов. Расходы составили 17442,351 тыс. рублей, в том числе за счет бюджета сельского поселения 3973,726 тыс. рублей;

- в рамках муниципальной программы "Формирование современной городской среды на 2017 год" на территории Тополевского сельского поселения Хабаровского муниципального района Хабаровского края, утвержденной постановлением администрации сельского поселения от 15.05.2017 № 132, выполнено благоустройство 5 дворовых территорий на общую сумму 1759,012 тыс. рублей, в том числе за счет средств муниципального бюджета – 400,000 тыс. рублей, за счет собственников помещений многоквартирных домов 16,662 тыс. рублей и мероприятия по благоустройству двух общественной территории (устройство освещения) на общую сумму 871,180 тыс. рублей, в том числе за счет муниципального бюджета – 200, 000 тыс. рублей.

Результаты реализации муниципальных программ в сфере благоустройства дворовых территорий свидетельствуют, что использование про-

граммно-целевых методов управления в этой сфере позволило улучшить состояние асфальтобетонного покрытия дворовых территорий. Необходимо осуществлять дальнейшую работу по благоустройству дворовых территорий.

Кроме дворовых территорий в сельском поселении комплексного подхода к благоустройству требуют территории общего пользования, такие как игровые и спортивные площадки, парк и скверы, тротуарные дорожки, центральная площадь, памятные знаки, объекты монументального искусства и др. В настоящее время не все объекты обеспечивают комфортные условия для жизни и деятельности населения. Абсолютно все объекты требуют расходы на их ежегодное содержание, многие нуждаются в ремонте и реконструкции.

На состояние объектов благоустройства сказывается влияние факторов, воздействие которых заставляет регулярно проводить мероприятия по сохранению и направленные на поддержание уровня комфортности проживания. Кроме природных факторов, износу способствует увеличение интенсивности эксплуатационного воздействия.

Для повышения уровня благоустройства и культурного уровня жителей поселения в общественных местах и на придомовых территориях ежегодно в сельском поселении проводятся месячники по весенней и осенней санитарной очистке территорий сельского поселения, организовывается посадка цветов, саженцев деревьев и кустарников. Проводятся конкурсы на звание "Лучший двор", "Лучшая детская площадка", "Оригинальность исполнения клумб", "Лучший палисадник" и др.

Жители сельского поселения активно принимают участие в благоустройстве своих дворов: санитарная очистка, посадка зеленых насаждений (деревья, кустарники, рассада цветов), прополка клумб, покраска малых архитектурных форм, но для более качественного и комфортного содержания придомовых и общественных территорий требуется вовлечение большего количества граждан, и конечно же необходимы денежные средства.

К решению проблем благоустройства дворовых территорий и общественных территорий необходим программно-целевой подход, так как без комплексной системы благоустройства сельского поселения невозможно добиться каких-либо значимых результатов в обеспечении комфортных условий для деятельности и отдыха жителей. Эти проблемы не могут быть решены в пределах одного финансового года, поскольку требуют значительных бюджетных расходов.

Для их решения требуется участие не только органов местного самоуправления, но и государственных органов, а так же организаций различных форм собственности, осуществляющих свою деятельность на территории сельского поселения.

По итогам инвентаризации проведенной администрацией сельского поселения в июле 2017 года на территории сельского поселения имеется:

73 - дворовых территорий многоквартирных домов, площадь – 105485 кв. м;

31 - общественных территорий, площадь – 42491 кв. м;

1115 - территорий, прилегающих к индивидуальным жилым домам, площадь – 176916,8 кв. м.

Почти все дворовые территории многоквартирных домов и общественные территории требуют проведения работ по благоустройству.

Более 80 % территорий, прилегающих к индивидуальным жилым домам, также требуют благоустройства.

Конкретная деятельность по выходу из сложившейся ситуации, связанная с планированием и организацией работ по вопросам улучшения благоустройства, создания комфортных условий проживания населения будет осуществляться в рамках муниципальных программ "Формирование современной городской среды".

2. Цели и задачи Программы

2.1. Основной целью Программы "Формирование современной городской среды на 2018-2024 годы" на территории Тополевского сельского поселения Хабаровского муниципального района Хабаровского края (далее – Программа) является повышение качества и комфорта городской среды на территории Тополевского сельского поселения Хабаровского муниципального района Хабаровского края, создание благоприятных и комфортных условий проживания граждан.

2.2. Задачи Программы.

Для достижения поставленной цели необходимо решение следующих задач:

- 1) Повышение уровня благоустройства дворовых территорий многоквартирных домов сельского поселения.
- 2) Повышение уровня благоустройства общественных территорий сельского поселения.
- 3) Повышение уровня вовлеченности заинтересованных граждан, организаций в реализацию мероприятий по благоустройству территории сельского поселения.

3. Ожидаемые результаты реализации и перечень показателей (индикаторов) муниципальной программы

В результате реализации мероприятий муниципальной программы предполагается выполнить:

- 1) благоустройство дворовых территорий многоквартирных домов - не менее 14 единиц;
- 2) благоустройство общественных территорий - не менее 29 единиц;
- 3) увеличение доли граждан, принявших участие в решении вопросов развития сельского поселения от общего количества граждан в возрасте от 14 лет, проживающих на территории сельского поселения до 12 процентов.

Сведения о показателях (индикаторах) отражены в приложении № 1 к муниципальной программе и включает в себя:

1) Доля реализованных проектов благоустройства дворовых территорий в общем количестве проектов благоустройства дворовых территорий, запланированных к благоустройству на плановый период с использованием средств субсидии.

2) Количество реализованных мероприятий по благоустройству общественных территорий.

3) Доля граждан, принявших участие в решении вопросов развития городской среды от общего количества граждан в возрасте от 14 лет, проживающих на территории сельского поселения.

4. Перечень основных мероприятий муниципальной программы

В целях достижения поставленной цели муниципальной программы планируется выполнение перечня мероприятий (приложение № 9 к настоящей Программе):

4.1. Благоустройство дворовых территорий многоквартирных домов в сельском поселении.

Перечень мероприятий по благоустройству дворовых территорий многоквартирных домов определен в приложении № 10 к государственной программе Хабаровского края "Формирование современной городской среды", утвержденной постановлением Правительства края от 31 августа 2017 г. № 356-пр и включает в себя минимальный перечень видов работ по благоустройству дворовых территорий многоквартирных домов (далее – минимальный перечень): ремонт дворовых проездов, устройство освещения дворовых территорий, установку скамеек и урн.

Нормативная стоимость (единичные расценки) работ по благоустройству дворовых территорий, входящих в минимальный перечень работ приведена в таблице 1 Программы.

Таблица 1. Нормативная стоимость (единичные расценки) работ по благоустройству дворовых территорий, входящих в минимальный перечень работ

№ п/п	Наименование норматива финансовых затрат на благоустройство	Единица измерения	Нормативы финансовых затрат на 1 единицу измерения, с учетом НДС (руб.)
1.	Устройство асфальтобетонного покрытия дворовых проездов с бордюром	1 кв.м	5190
2.	Устройство покрытия дворовых проездов с бордюром и водоотводным лотком	1 кв.м	9652
3	Устройство покрытия дворовых проездов без бордюрного камня	1 кв.м	2008
4	Ремонт асфальтобетонного покрытия дворовых проездов	1 кв.м	1244

2.	Устройство освещения с подвеской изолированных проводов	1 опора	38317
3.	Устройство освещения с прокладкой кабеля в земле	1 п. м. кабеля	26493
4.	Установка лампы освещения на подъезде	1 штука	5696
5.	Стоимость установки скамьи	1 штука	16108
6.	Стоимость установки урны для мусора	1 штука	6350

Визуализированный перечень образцов элементов благоустройства, предлагаемых к размещению на дворовой территории многоквартирного дома, сформированный исходя из минимального перечня работ по благоустройству дворовых территорий многоквартирных домов приведен в приложении № 2 к настоящей Программе.

Перечень дополнительных видов работ по благоустройству дворовых территорий многоквартирных домов:

- ремонт и (или) устройство тротуаров;
- ремонт автомобильных дорог, образующих проезды к территориям, прилегающим к многоквартирным домам;
- ремонт и устройство автомобильных парковок (парковочных мест);
- ремонт и устройство систем водоотведения поверхностного стока;
- устройство и оборудование детских, спортивных площадок, иных площадок;
- организация площадок для установки мусоросборников;
- озеленение территории.

Нормативная стоимость (единичные расценки) работ по благоустройству дворовых территорий, входящих в перечень дополнительных работ приведена в таблице 2 Программы.

Таблица 2. Нормативная стоимость (единичные расценки) работ по благоустройству дворовых территорий, входящих в перечень дополнительных работ

№ п/п	Наименование норматива финансовых затрат на благоустройство	Единица измерения	Нормативы финансовых затрат на 1 единицу измерения, с учетом НДС (руб.)
1	2	3	4
1.	Устройство парковочной площадки	1 кв.м	10468
2.	Устройство асфальтобетонного покрытия автодороги с бордюром	1 кв.м	5190
3.	Устройство покрытия автодороги с бордюром и водоотводным лотком	1 кв.м	9652
4.	Устройство покрытия автодороги без бордюрного камня	1 кв.м	2008
5.	Ремонт асфальтобетонного покрытия дорог	1 кв.м	1244

6.	Ремонт системы водоотведения поверхностного стока	1 кв.м	14914
7.	Ремонт брусчатки	1 кв.м	1244
8.	Устройство систем водоотведения поверхностного стока	1 п.м	18406
9.	Устройство спортивной площадки	1 кв. м.	200333
10.	Устройство детской площадки	1 кв. м	68860
11.	Оборудование ограждением детских, игровых и газонных площадок	1 п. м.	3500
13.	Оборудование через кювет декоративного мостика через кювет	1 кв. м	14500
14.	Устройство площадки для установки мусоросборников	1 кв. м.	14859
15.	Озеленение территории:		
15.1.	посадка деревьев	1 дерево	3600
15.2.	устройство клумб и цветников	1 кв.м	2249
15.3	Устройство декоративного цветника	1 кв. м	16000

С 01 января 2019 г. дополнительный перечень видов работ финансируется из средств бюджета сельского поселения и (или) средств заинтересованных лиц.

Применительно к дополнительному перечню работ предусмотрено обязательное финансовое и (или) трудовое участие заинтересованных лиц. Доля участия заинтересованных лиц в выполнении дополнительного перечня работ по благоустройству определяется как процент от стоимости мероприятий по благоустройству дворовой территории, входящих в дополнительный перечень работ по благоустройству, и составляет не менее 2 (двух) процентов при трудовом участии и не менее 1 (одного) процента при финансовом участии.

Порядок аккумулирования и расходования средств заинтересованных лиц, направляемых на выполнение дополнительного перечня работ по благоустройству дворовых территорий и механизм контроля за их расходованием, а также порядок трудового или финансового участия граждан в выполнении указанных работ приведен в Приложении № 12 к настоящей Программе.

Адресный перечень дворовых территорий на очередной финансовый год формируется в соответствии с Порядком представления, рассмотрения и оценки предложений заинтересованных лиц о включении дворовой территории в муниципальную программу "Формирование современной городской среды на 2018-2024 годы" на территории Тополевского сельского поселения Хабаровского муниципального района Хабаровского края на очередной финансовый год, утвержденным постановлением администрации Тополевского сельского поселения Хабаровского муниципального района Хабаровского края.

Включение дворовой территории в муниципальную программу без решения заинтересованных лиц не допускается.

В случае если предложений по благоустройству дворовых территорий, соответствующих установленным требованиям и прошедшим одобрение общественной комиссии поступит на сумму большую, нежели предусмотрено в местном бюджете, будет сформирован отдельный перечень таких предложений для их первоочередного включения в муниципальную программу "Формирование современной городской среды на 2018-2024 годы" на последующие годы, либо для финансирования в текущем году при условии предоставления дополнительных средств из краевого бюджета, либо по иным причинам.

По каждой дворовой территории, включенной в муниципальную программу, подготавливается и утверждается (с учетом обсуждения с представителями заинтересованных лиц) дизайн-проект в соответствии с Порядком разработки, обсуждения с заинтересованными лицами и утверждения дизайн-проекта благоустройства дворовой территории, включенной в муниципальную программу "Формирование современной городской среды на 2018-2024 годы" на территории Тополевского сельского поселения Хабаровского района Хабаровского края согласно приложению № 11 к настоящей Программе.

Адресный перечень дворовых территорий многоквартирных домов, нуждающихся в благоустройстве и подлежащих благоустройству, приведен в приложении № 3 к настоящей Программе.

Адресный перечень дворовых территорий, подлежащих благоустройству, приведен в приложении № 4 к настоящей Программе.

Выполнение работ из минимального перечня работ по благоустройству дворовых территорий может предусматривать определение формы участия (финансовое и (или) трудовое) и доли участия заинтересованных лиц в реализации мероприятий по благоустройству дворовых территорий в случае наличия данного условия в государственной программе Хабаровского края «Формирование современной городской среды».

В случае если собственники помещений многоквартирных домов, включенных в адресный перечень дворовых территорий, подлежащих благоустройству в период действия программы, приняли решение об отказе от благоустройства дворовой территории в рамках реализации муниципальной программы или не приняли решения о благоустройстве дворовой территории в сроки, установленные муниципальной программой, администрация сельского поселения вправе исключить из адресного перечня дворовых территорий, подлежащих благоустройству в рамках реализации муниципальной программы, такие дворовые территории. Исключение дворовой территории из перечня дворовых территорий, подлежащих благоустройству в период действия муниципальной программы, происходит на основании решения общественной комиссии.

4.2. Благоустройство общественных территорий.

Правила по благоустройству общественных территорий определены в приложении № 5 к государственной программе и включают в себя реализацию мероприятий по благоустройству общественных территорий сельского поселения соответствующего функционального назначения (площадей, набе-

режных, улиц, пешеходных зон, скверов, парков, иных общественных территорий).

К иным территориям относятся в том числе - часть территории площади, парка, набережной, улицы, сквера, земельного участка позволяющая выполнить мероприятия по благоустройству данной территории, не выполняя мероприятия на всей территории площади, парка и тд., использовать ее для массового посещения населения, и определенная на заседании общественной комиссии. По решению общественной комиссии на территории площади, парка, набережной, улицы, скверы, земельного участка могут быть выделены (сформированы) более одной территории. Данные территории при принятии решения общественной комиссии являются отдельными самостоятельными общественными территориями, которые могут быть благоустроены в рамках настоящей Программы.

Перечень видов работ по благоустройству общественных территорий включает:

- устройство твердых видов покрытий и (или) устройство освещения, и (или) установка малых архитектурных форм, и (или) иные виды работ по благоустройству, определенные муниципальным образованием на основании предложений граждан.

Адресный перечень общественных территорий на очередной финансовый год формируется по результатам рассмотрения и оценки предложений граждан и организаций о включении общественных территории в муниципальную программу, проводимом в порядке, утвержденным постановлением администрации сельского поселения, либо по результатам общественных обсуждений, в том числе по результатам рейтингового голосования по отбору общественных территорий, подлежащих первоочередному благоустройству, в соответствии с порядком, постановлением администрацией сельского поселения.

Адресный перечень всех общественных территорий, нуждающихся в благоустройстве и подлежащих благоустройству, приведен в приложении № 5 к настоящей программе.

Перечень общественных территорий, подлежащих, с перечнем видов работ, планируемых к выполнению, приведен в приложении № 6 к настоящей Программе.

4.3. В соответствии с положениями государственной программы администрации сельского поселения имеет право:

а) исключать из адресного перечня дворовых и общественных территорий, подлежащих благоустройству в рамках реализации муниципальной программы, территории, расположенные вблизи многоквартирных домов, физический износ основных конструктивных элементов (крыша, стены, фундамент) которых превышает 70 процентов, а также территории, которые планируются к изъятию для муниципальных или государственных нужд в соответствии с генеральным планом сельского поселения при условии одобрения решения об исключении указанных территорий из адресного перечня дворовых территорий и общественных территорий межведомственной комиссией

по реализации приоритетного государственного проекта "Формирование современной городской среды", утвержденной постановлением Губернатора края от 28 февраля 2017 г. № 21 (далее – межведомственная комиссия) в порядке, установленном такой комиссией

б) исключать из адресного перечня дворовых территорий, подлежащих благоустройству в рамках реализации муниципальной программы, дворовые территории, собственники помещений многоквартирных домов которых приняли решение об отказе от благоустройства дворовой территории в рамках реализации соответствующей программы или не приняли решения о благоустройстве дворовой территории в сроки, установленные соответствующей программой. При этом исключение дворовой территории из перечня дворовых территорий, подлежащих благоустройству в рамках реализации муниципальной программы, возможно только при условии одобрения соответствующего решения межведомственной комиссией в порядке, установленном такой комиссией;

В соответствии с положениями государственной программы администрация сельского поселения обязана:

а) выполнять мероприятия по проведению работ по образованию земельных участков, на которых расположены многоквартирные дома, работы по благоустройству дворовых территорий которых софинансируются из краевого бюджета;

б) включить в соглашения с подрядными организациями, которые выполняют работы на территориях в рамках муниципальной программы, условие о минимальном трехлетнем гарантийном сроке на выполненные работы;

в) выполнять мероприятия по благоустройству дворовых, общественных территорий с учетом необходимости обеспечения физической, пространственной и информационной доступности зданий, сооружений дворовых и общественных территорий для инвалидов и других маломобильных групп населения;

г) вносить сведения о реализации муниципальной программы в государственную информационную систему жилищно-коммунального хозяйства Российской Федерации (ГИС ЖКХ) в сроки, установленные Минстроем России.

д) выполнить условие о предельной дате заключения соглашений по результатам закупки товаров, работ и услуг для обеспечения муниципальных нужд в целях реализации муниципальных программ – не позднее 1 апреля года предоставления субсидии в срок, установленный подпунктом "к" пункта 8 приложения № 15 постановления Правительства Российской Федерации от 30 декабря 2017 г. № 1710 "Об утверждении государственной программы Российской Федерации "Обеспечение доступным и комфортным жильем и коммунальными услугами граждан Российской Федерации" (условие применяется при предоставлении субсидии, источником финансового обеспечения которой являются в том числе средства Субсидии) за исключением случаев:

- обжалования действий (бездействия) заказчика и (или) комиссии по осуществлению закупок и (или) оператора электронной площадки при

осуществлении закупки товаров, работ, услуг в порядке, установленном законодательством Российской Федерации, при которых срок заключения таких соглашений продлевается на срок указанного обжалования;

- проведения повторного конкурса или новой закупки, если конкурс признан не состоявшимся по основаниям, предусмотренным законодательством Российской Федерации, при которых срок заключения таких соглашений продлевается на срок проведения конкурсных процедур;

- заключения таких соглашений в пределах экономии средств при расходовании субсидии в целях реализации муниципальных программ, в том числе мероприятий по цифровизации городского хозяйства, включенных в муниципальную программу, при которых срок заключения таких соглашений продлевается на срок до 15 декабря года предоставления субсидии;

е) обеспечить синхронизацию:

- реализации мероприятий в рамках муниципальной программы с реализуемыми в сельском поселении мероприятиями в сфере обеспечения доступности городской среды для маломобильных групп населения, цифровизации городского хозяйства, а также мероприятиями в рамках национальных проектов "Демография", "Образование", "Экология", "Безопасные и качественные автомобильные дороги", "Культура", "Малое и среднее предпринимательство и поддержка индивидуальной предпринимательской инициативы" в соответствии с перечнем таких мероприятий и методическими рекомендациями по синхронизации мероприятий в рамках государственных и муниципальных программ, утверждаемыми Министерством строительства и жилищно-коммунального хозяйства Российской Федерации;

- выполнения работ в рамках муниципальной программы с реализуемыми в сельском поселении федеральными, региональными и муниципальными программами (планами) строительства (реконструкции, ремонта) объектов недвижимого имущества, программами по ремонту и модернизации инженерных сетей и иных объектов, расположенных на соответствующей территории.

4.3.1. Администрацией сельского поселения предусматривается разработка комплексных проектов благоустройства общественных территорий, предусматривающие использование различных элементов благоустройства, а также функциональное разнообразие объекта благоустройства в целях обеспечения привлекательности общественной территории для разных групп населения. При этом под комплексностью проектов благоустройства понимается выполнение двух видов работ и более на одной общественной территории.

4.4. Инвентаризация уровня благоустройства индивидуальных жилых домов, а также земельных участков предоставленных для их размещения.

Мероприятия по инвентаризации уровня благоустройства индивидуальных жилых домов и земельных участков, предоставленных для их размещения, проводятся в соответствии с графиком инвентаризации.

График проведения инвентаризации уровня благоустройства индивидуальных жилых домов и земельных участков, предоставленных для их размещения приведен в Приложении № 7 к настоящей Программе.

4.5. Адресный перечень объектов недвижимого имущества (включая объекты незавершенного строительства) и земельных участков, находящихся в собственности (пользовании) юридических лиц и индивидуальных предпринимателей, которые подлежат благоустройству не позднее не позднее последнего года реализации регионального проекта "Формирование комфортной городской среды" за счет средств указанных лиц в соответствии с требованиями утвержденных в муниципальном образовании правил благоустройства в Приложении № 8 к настоящей Программе.

4.6. Сведения об основных мероприятиях Программы, исполнителях, сроках реализации, ожидаемом непосредственном результате его реализации, взаимосвязи с показателями Программы приведены в приложении № 9 к настоящей Программе.

5. Срок реализации Программы

Срок реализации: 2018 – 2024 годы, этапы, в соответствии с государственной программой, муниципальной программы не выделяются.

6. Механизм реализации муниципальной программы

Для успешной реализации муниципальной программы формируется механизм управления, включающий:

- закрепление ответственности за выполнение мероприятий муниципальной программы за должностными лицами администрации сельского поселения;
- порядок предоставления субсидий юридическим лицам (за исключением субсидий государственным (муниципальным) учреждениям), индивидуальным предпринимателям, физическим лицам – производителям товаров, работ, услуг из бюджета сельского поселения, утверждаемый постановлением администрации сельского поселения;
- порядок инвентаризации дворовых территорий многоквартирных домов в сельском поселении, утверждаемый постановлением администрации сельского поселения;
- порядок инвентаризации общественных территорий в сельском поселении, утверждаемый постановлением администрации;
- мероприятия по инвентаризации уровня благоустройства индивидуальных жилых домов и земельных участков, предоставленных для их размещения, в сельском поселении, представлены в приложении № 7 к настоящей программе;
- порядок организации и проведения процедуры рейтингового голосования по отбору общественных территорий сельского поселения, подлежащих благоустройству в первоочередном порядке, утверждаемый постановле-

нием администрации сельского поселения;

- положение об общественной комиссии сельского поселения, утвержденное постановлением администрации сельского поселения, в соответствии с постановлением Правительства Российской Федерации от 10 февраля 2017 г. № 169 "Об утверждении Правил предоставления и распределения субсидий из федерального бюджета бюджетам субъектов Российской Федерации на поддержку государственных программ субъектов Российской Федерации и муниципальных программ формирования современной городской среды". Состав общественной комиссии из представителей органов местного самоуправления, политических партий и движений, общественных организаций, представителей инвалидов, иных заинтересованных лиц для осуществления контроля за реализацией муниципальной программы в соответствии с положением об общественной комиссии утверждается постановлением администрации сельского поселения.

Ответственное лицо размещает на официальном сайте администрации сельского поселения в информационно-телекоммуникационной сети "Интернет" информацию о муниципальной программе, о ходе ее реализации, о достижении значений показателей (индикаторов) муниципальной программы, степени выполнения мероприятий муниципальной программы.

7. Оценка эффективности расходования бюджетных средств на реализацию Программы

Оценка эффективности расходования бюджетных средств на реализацию Программы проводится на основе анализа соотношения планируемых объемов работ к фактически выполненным объемам работ.

8. Прогноз ожидаемых результатов реализации и сведения о показателях (индикаторах) Программы

Одной из основных целей благоустройства территории сельского поселения, является достижение комфортности проживания, повышения уровня жизненных удобств для человека, качества сооружений, надёжности в эксплуатации. Благоустройство территории проживания позволяет комфортно чувствовать себя, побуждает к творчеству, улучшает настроение и общее самочувствие. Таким образом, благоустройство сельского поселения – является важнейшей сферой деятельности муниципального хозяйства. Оно решает задачи создания благоприятной жизненной среды с обеспечением комфортных условий для всех видов деятельности населения. Именно в этой сфере создаются те условия для населения, которые обеспечивают высокий уровень жизни. Тем самым, создаются условия для здоровой комфортной, удобной жизни как для отдельного человека по месту проживания, так и для всех жителей сельского поселения.

Основными целевыми показателями индикаторами Программы являются:

1) Доля реализованных проектов благоустройства дворовых территорий в общем количестве проектов благоустройства дворовых территорий, запланированных к благоустройству на плановый период с использованием средств субсидии.

2) Количество реализованных мероприятий по благоустройству общественных территорий.

3) Доля граждан, принявших участие в решении вопросов развития городской среды от общего количества граждан в возрасте от 14 лет, проживающих на территории сельского поселения.

Оценка эффективности Программы производится по итогам выполнения Программы за 2018-2024 годы на основании достижения показателей (индикаторов) приведенным в приложении № 1 к настоящей Программе.

9. Ресурсное обеспечение Программы

9.1. Общая потребность в финансовых средствах на реализацию мероприятий Программы на 2018-2024 годы всего составят **70233900,70** рублей, в том числе на реализацию мероприятий по благоустройству дворовых территорий многоквартирных домов 7029570,70 рублей, на реализацию мероприятий по благоустройству общественных территорий 63204330,00 рублей.

Сведения о ресурсном обеспечении Программы за счет всех источников финансирования с расшифровкой по основным мероприятиям Программы приведены в Приложении № 10 к настоящей Программе.

9.2. Средства Федерального бюджета, бюджета Хабаровского края и бюджета сельского поселения на ремонт и благоустройство дворовых территорий многоквартирных домов и благоустройство общественных территорий, носят целевой характер и не могут быть использованы на другие цели.

9.3. Выделение и расходование средств, предусмотренных на реализацию Программы, производится в соответствии с правилами предоставления и распределения в 2018-2024 годах субсидий из краевого бюджета бюджетам муниципальных образований Хабаровского края на софинансирование расходных обязательств муниципальных образований Хабаровского края по реализации муниципальных программ формирования современной городской среды.

9.4. В случае непредоставления средств из Федерального бюджета, бюджета Хабаровского края действие Программы может быть изменено или остановлено постановлением администрации Тополевского сельского поселения Хабаровского муниципального района Хабаровского края.

10. Анализ рисков реализации Программы и описание мер управления рисками в целях минимизации их влияния на достижение целей Программы

№ п/п	Наименование риска/возможности	Мероприятия по предупреждению риска/реализации возможности
-------	--------------------------------	--

1	2	3
Ключевые риски		
1.	Отсутствие средств краевого, муниципального бюджетов для софинансирования проектов по благоустройству в крае	проведение информационно-разъяснительной работы в средствах массовой информации в целях стимулирования активности граждан, организаций и бизнеса в софинансировании проектов по благоустройству
2.	Низкая социальная активность населения (отсутствие предложений о включении дворовых и общественных территорий в муниципальную программу)	реализация плана мероприятий по широкому информированию граждан о возможности участия в муниципальной программе, привлечение депутатов, общественных организаций, средств массовой информации, управляющих и обслуживающих организаций

11. Система управления Программой

11.1. Включение предложений заинтересованных лиц о включении территории общего пользования и дворовой территории многоквартирного дома в Программу осуществляется путем реализации следующих этапов:

- проведения общественного обсуждения проекта муниципальной программы в соответствии с Порядком проведения общественного обсуждения проекта муниципальной программы "Формирование современной городской среды на 2018-2024 годы", утвержденным постановлением администрации Тополевского сельского поселения Хабаровского муниципального района Хабаровского края от 11.08.2017 № 156;

- рассмотрения и оценки предложений заинтересованных лиц на включение в адресный перечень дворовых территорий многоквартирных домов, расположенных на территории сельского поселения, на которых планируется благоустройство в текущем году в соответствии с Порядком представления, рассмотрения и оценки предложений заинтересованных лиц о включении дворовой территории в муниципальную программу "Формирование современной городской среды на 2018-2024 год" на территории Тополевского сельского поселения Хабаровского муниципального района Хабаровского края на очередной финансовый год;

- отбор общественных территорий, подлежащих благоустройству в первоочередном порядке в соответствии с Порядком организации и проведения процедуры рейтингового голосования по отбору общественных территорий Тополевского сельского поселения Хабаровского муниципального района Хабаровского края, подлежащих благоустройству в первоочередном порядке;

- подготовка и утверждение (с учетом обсуждения с представителями заинтересованных лиц) дизайн-проектов благоустройства дворовых территорий в соответствии с Порядком разработки, обсуждения с заинтересованными лицами и утверждения дизайн-проекта благоустройства дворовой территории, включенной в муниципальную программу "Формирование современной городской среды на 2018-2024 годы" на территории Тополевского сель-

ского поселения Хабаровского муниципального района Хабаровского края согласно приложению № 11 к настоящей Программе.

11.2. Реализация Программы осуществляется администрацией сельского поселения, а также предприятиями и организациями, осуществляющими выполнение мероприятий Программы.

Ответственным исполнителем и координатором реализации Программы является глава администрации сельского поселения. Координатор несет ответственность за ее реализацию, целевое и эффективное использование полученных на выполнение Программы финансовых средств.

11.3. Реализация программных мероприятий будет осуществляться путем размещения муниципального заказа в соответствии с положениями Федерального закона от 05.04.2013 № 44-ФЗ "О контрактной системе в сфере закупок товаров, работ, услуг для обеспечения государственных и муниципальных нужд".

11.4. Контроль за ходом реализации Программы и целевым использованием средств осуществляет общественная комиссия, утвержденная постановлением администрации Тополевского сельского поселения Хабаровского муниципального района Хабаровского края от 24.09.2018 № 175 "Об утверждении Состава общественной комиссии для организации проведения обсуждения проекта муниципальной программы "Формирование современной городской среды на 2018-2024 годы" на территории Тополевского сельского поселения Хабаровского муниципального района Хабаровского края" проведения оценки предложений заинтересованных лиц, а также для осуществления контроля за реализацией муниципальной программы "Формирование современной городской среды на 2018-2024 годы" на территории Тополевского сельского поселения Хабаровского муниципального района Хабаровского края после ее утверждения в установленном порядке".

11.5. Контрольные мероприятия регламентируются условиями муниципального контракта.

11.6. Исполнитель муниципальной программы являются организации, признанные победителями по результатам торгов, которые несет ответственность за реализацию мероприятий муниципальной программы.

11.7. Ответственный исполнитель:

- представляет отчеты о достижении значений показателей результативности и об использовании средств субсидии в министерство жилищно-коммунального хозяйства Хабаровского края в сроки, установленные соглашениями о предоставлении субсидий из краевого бюджета бюджету сельского поселения;

- представляет отчет о выполнении муниципальной программы, включая оценку эффективности реализации муниципальной программы и меры по повышению эффективности их реализации главе сельского поселения, не позднее 01 апреля года, следующего за годом реализации муниципальной программы;

- вносит предложения по внесению изменений в муниципальную программу на рассмотрение в общественную комиссию сельского поселения.

11.8. Главным распорядителем бюджетных средств, направляемых на реализацию муниципальной программы, является администрация сельского поселения.

Глава сельского поселения



В. В. Заярный

Приложение № 1

к муниципальной программе
"Формирование современной
городской среды на 2018-2024 год" на
территории Тополевского сельского
поселения Хабаровского муниципаль-
ного района Хабаровского края

Сведения о показателях (индикаторах) Программы

№ п/п	Наименование показате- ля (индикатора)	Единица измерения	Значения показателей											
			2018 г.		2019 г.		2020 г.		2021 г.		2022 г.	2023 г.	2024 г.	
			план	факт	план	факт	план	факт	план	факт				
1	2	3	4	5	6	7	8	9	10	11	12	13	14	
1.	Доля реализованных проектов благоустройства дворовых территорий в общем количестве проектов благоустройства дворовых территорий, запланированных к благоустройству на плановый период с использованием средств субсидии.	%	100	100	100	114,2	100	100	100	100	100	100	100	100
2.	Количество реализованных мероприятий по благоустройству общественных территорий.	ед.	2	2	7	8	4	4	4	4	2	2	2	
3.	Доля граждан, принявших участие в решении вопросов развития городской среды от общего количества граждан в возрасте от 14 лет, проживающих на территории сельского поселения.	%	9	9	9	9,2	12	12,29	15	20,54	20	20	20	

Глава сельского поселения




В. В. Заярный

Приложение № 2


к муниципальной программе
"Формирование современной
городской среды на 2018-2024
года" на территории
Тополевского сельского
поселения Хабаровского
муниципального района
Хабаровского края

Визуализированный перечень образцов элементов благоустройства, предлагаемых к размещению на дворовой территории


1. Уличные фонари



2. Скамья



3. Урна



Глава сельского поселения



В. В. Заярный

Приложение № 3

к муниципальной программе
"Формирование современной
городской среды на 2018-2024
годы" на территории
Тополевского сельского
поселения Хабаровского
муниципального района
Хабаровского края

Адресный перечень дворовых территорий многоквартирных домов, нуждающихся в благоустройстве и подлежащие благоустройству

№ п/п	Адрес дворовых территорий многоквартирных домов, нуждающихся в благоустройстве и подлежащих благоустройству
1	2
	с. Тополево
1	ул. Пионерская, 1
2	ул. Пионерская, 2, Садовая, 1
3	ул. Пионерская, 3
4	ул. Пионерская, 4
5	ул. Пионерская, 6
6	ул. Пионерская, 7
7	ул. Пионерская, 9
8	ул. Пионерская, 10
9	ул. Пионерская, 12-а
10	ул. Пионерская, 12-б
11	ул. Садовая, 3, ул. Садовая, 5
12	ул. Садовая, 8
13	ул. Садовая, 10
14	ул. Зеленая, 1
15	ул. Зеленая, 3
16	ул. Зеленая, 5
17	ул. Зеленая, 5-а
18	ул. Зеленая, 7
19	ул. Школьная, 1
20	ул. Школьная, 2
21	ул. Школьная, 3, ул. Школьная, 4
22	ул. Школьная, 5
23	ул. Школьная, 6
24	ул. Школьная, 7
25	ул. Клубная, 1
26	ул. Клубная, 1-а
27	ул. Клубная, 1-б
28	ул. Клубная, 2
29	ул. Клубная, 2-а
30	ул. Центральная, 15
31	ул. Гаражная, 22
32	ул. Гаражная, 52
33	кварт. Уссури, 12
34	кварт. Крылатское, 1, кварт. Крылатское 2
35	кварт. Крылатское, 9
36	кварт. Крылатское, 10

№ п/п	Адрес дворовых территорий многоквартирных домов, нуждающихся в благоустройстве и подлежащих благоустройству
1	2
37	кварт. Крылатское,19
38	кварт. Крылатское,20
39	кварт. Крылатское,22
40	ул. Луговая, 4
41	ул. Луговая, 5
42	ул. Луговая, 7
43	пер. Новый, 4
с. Матвеевка	
44	Матвеевское шоссе, 63
45	Матвеевское шоссе, 64
46	Матвеевское шоссе, 65
с. Заозерное	
47	ул. Петра Черкасова, 1
48	ул. Петра Черкасова, 2
49	ул. Петра Черкасова, 3
50	ул. Петра Черкасова, 4
51	ул. Петра Черкасова, 5
52	ул. Петра Черкасова, 6
53	ул. Петра Черкасова, 7
54	ул. Петра Черкасова, 8
55	ул. Петра Черкасова, 9
56	ул. Петра Черкасова, 10
57	ул. Петра Черкасова, 11, ул. Петра Черкасова, 12
58	ул. Петра Черкасова, 13
59	ул. Петра Черкасова, 14
60	ул. Петра Черкасова,15
61	ул. Петра Черкасова, 16

Глава сельского поселения



В. В. Заярный

Приложение № 4

к муниципальной программе
"Формирование современной
городской среды на 2018-2024
годы" на территории
Тополевского сельского
поселения Хабаровского
муниципального района
Хабаровского края

**Адресный перечень дворовых территорий многоквартирных домов,
подлежащих благоустройству в 2018-2024 году**

№ п/п	Адрес дворовой территории многоквартирного дома, подлежащего благоустройству в 2018-2022 годы	Перечень видов работ, планируемых к выполнению
1	2	3
2018 год		
1	с. Тополево, ул. Гаражная, 22	Установка скамьи, урны, устройство автопарковки
2	с. Тополево, квартал Уссури, 12	Установка скамьи, урны, устройство и оборудование спортивной площадки
3	с. Тополево, ул. Луговая, 7	Установка скамьи, устройство автопарковки, устройство тротуарной дорожки через кювет
4	с. Тополево, ул. Луговая, 5	Установка скамьи, урны, устройство автопарковки, устройство тротуарной дорожки через кювет
5	с. Тополево, ул. Школьная, 1	Установка скамьи, урны, устройство автопарковки, бельевой площадки, установка декоративного цветника
6	с. Тополево, ул. Зеленая, 7	Обеспечение освещения дворовой территории, установка скамьи, урны, устройство и оборудование детской игровой площадки, оборудование ограждением детской игровой и газонной площадок
7	с. Тополево, ул. Садовая, 3, с. Тополево, ул. Садовая, 5	Обеспечение освещения дворовой территории, установка скамеек, урн, оборудование ограждением детской игровой и газонной площадок, устройство автопарковки

№ п/п	Адрес дворовой территории многоквартирного дома, подлежащего благоустройству в 2018-2022 годы	Перечень видов работ, планируемых к выполнению
1	2	3
2019 год		
1	с. Тополево, ул. Луговая, 4	Ремонт дворового проезда, установка скамьи, обеспечение освещения дворовой территории, устройство тротуара
2020 год		
1	с. Тополево, ул. Садовая, 10	Ремонт дворовой территории (установка скамеек, урн, ремонт проезда к дворовой территории, ремонт дворового проезда, ремонт тротуарных дорожек, ремонт автомобильных парковок), (выполнен в рамках муниципальной программы "Ремонт дворовых территорий многоквартирных домов, проездов к дворовым территориям многоквартирных домов и благоустройство дворовых территорий многоквартирных домов, в которых находятся краевые государственные учреждения населенных пунктов Тополевского сельского поселения Хабаровского муниципального района Хабаровского края в 2020 году", утвержденной постановлением администрации Тополевского сельского поселения Хабаровского муниципального района Хабаровского края от 12.05.2020 № 92
2	с. Тополево, пер. Новый, 4	Ремонт дворовой территории (ремонт дворового проезда, ремонт тротуарной дорожки), (выполнен в рамках муниципальной программы "Ремонт дворовых территорий многоквартирных домов, проездов к дворовым территориям многоквартирных домов и благоустройство дворовых территорий многоквартирных домов, в которых находятся краевые государственные учреждения населенных пунктов Тополевского сельского поселения Хабаровского муниципального района Хабаровского края в 2020 году", утвержденной постановлением администрации Тополевского сельского поселения Хабаровского муниципального района Хабаровского края от 12.05.2020 № 92

№ п/п	Адрес дворовой территории многоквартирного дома, подлежащего благоустройству в 2018-2022 годы	Перечень видов работ, планируемых к выполнению
1	2	3
3	с. Тополево, ул. Центральная, 15	<p>Благоустройство дворовой территории (ремонт дворового проезда, проезда к дворовой территории, устройство тротуарных дорожек, обеспечение освещения дворовой территории, установка скамеек, урны)</p> <p>(выполнен в рамках муниципальной программы "Ремонт дворовых территорий многоквартирных домов, проездов к дворовым территориям многоквартирных домов и благоустройство дворовых территорий многоквартирных домов, в которых находятся краевые государственные учреждения населенных пунктов Тополевского сельского поселения Хабаровского муниципального района Хабаровского края в 2020 году", утвержденной постановлением администрации Тополевского сельского поселения Хабаровского муниципального района Хабаровского края от 12.05.2020 № 92</p>
2021 год		
1.	с. Матвеевка, Матвеевское шоссе, 63	<p>Ремонт дворовой территории (установка скамеек, урн, ремонт дворового проезда, ремонт проезда к дворовой территории, парковок, тротуарных дорожек, устройство водоотведения, обеспечение освещения дворовой территории),</p> <p>выполнен в рамках муниципальной программы "Ремонт дворовых территорий многоквартирных домов, проездов к дворовым территориям многоквартирных домов и благоустройство дворовых территорий многоквартирных домов, в которых находятся краевые государственные учреждения населенных пунктов Тополевского сельского поселения Хабаровского муниципального района Хабаровского края в 2021 году", утвержденной постановлением администрации Тополевского сельского поселения Хабаровского муниципального района Хабаровского края от 12.02.2021 № 22</p>
2.	с. Матвеевка, Матвеевское шоссе, 64	<p>Ремонт дворовой территории (установка скамеек, урн, ремонт дворового проезда, ремонт проезда к дворовой территории, тротуарных дорожек, парковок, обеспе-</p>

№ п/п	Адрес дворовой территории многоквартирного дома, подлежащего благоустройству в 2018-2022 годы	Перечень видов работ, планируемых к выполнению
1	2	3
		чение освещения дворовой территории), выполнен в рамках муниципальной программы "Ремонт дворовых территорий многоквартирных домов, проездов к дворовым территориям многоквартирных домов и благоустройство дворовых территорий многоквартирных домов, в которых находятся краевые государственные учреждения населенных пунктов Тополевского сельского поселения Хабаровского муниципального района Хабаровского края в 2021 году", утвержденной постановлением администрации Тополевского сельского поселения Хабаровского муниципального района Хабаровского края от 12.02.2021 № 22
3.	с. Матвеевка, Матвеевское шоссе, 65	Ремонт дворовой территории (установка скамьи, урны, ремонт дворового проезда, ремонт проезда к дворовой территории, тротуарных дорожек, парковок, обеспечение освещения дворовой территории), выполнен в рамках муниципальной программы "Ремонт дворовых территорий многоквартирных домов, проездов к дворовым территориям многоквартирных домов и благоустройство дворовых территорий многоквартирных домов, в которых находятся краевые государственные учреждения населенных пунктов Тополевского сельского поселения Хабаровского муниципального района Хабаровского края в 2021 году", утвержденной постановлением администрации Тополевского сельского поселения Хабаровского муниципального района Хабаровского края от 12.02.2021 № 22
4.	с. Тополево, ул. Зеленая, 1	Ремонт дворовой территории (ремонт дворового проезда, ремонт проезда к дворовой территории, тротуарных дорожек, парковок, устройство водоотведения), выполнен в рамках муниципальной программы "Ремонт дворовых территорий многоквартирных домов, проездов к дворовым территориям многоквартирных домов и благоустройство дворовых территорий многоквартирных домов, в которых находятся краевые государственные

№ п/п	Адрес дворовой территории многоквартирного дома, подлежащего благоустройству в 2018-2022 годы	Перечень видов работ, планируемых к выполнению
1	2	3
		учреждения населенных пунктов Тополевского сельского поселения Хабаровского муниципального района Хабаровского края в 2021 году", утвержденной постановлением администрации Тополевского сельского поселения Хабаровского муниципального района Хабаровского края от 12.02.2021 № 22
5.	с. Тополево, ул. Зеленая, 3	Ремонт дворовой территории (ремонт дворового проезда, ремонт проезда к дворовой территории, тротуарных дорожек, парковок, устройство водоотведения), выполнен в рамках муниципальной программы "Ремонт дворовых территорий многоквартирных домов, проездов к дворовым территориям многоквартирных домов и благоустройство дворовых территорий многоквартирных домов, в которых находятся краевые государственные учреждения населенных пунктов Тополевского сельского поселения Хабаровского муниципального района Хабаровского края в 2021 году", утвержденной постановлением администрации Тополевского сельского поселения Хабаровского муниципального района Хабаровского края от 12.02.2021 № 22
6.	с. Тополево, ул. Зеленая, 5	Ремонт дворовой территории (ремонт дворового проезда, тротуарных дорожек, парковок, устройство водоотведения), выполнен в рамках муниципальной программы "Ремонт дворовых территорий многоквартирных домов, проездов к дворовым территориям многоквартирных домов и благоустройство дворовых территорий многоквартирных домов, в которых находятся краевые государственные учреждения населенных пунктов Тополевского сельского поселения Хабаровского муниципального района Хабаровского края в 2021 году", утвержденной постановлением администрации Тополевского сельского поселения Хабаровского муниципального района Хабаровского края от 12.02.2021 № 22
2022 год		
	(по результатам отбора предложений)	(по результатам отбора предложений)

№ п/п	Адрес дворовой территории многоквартирного дома, подлежащего благоустройству в 2018-2022 годы	Перечень видов работ, планируемых к выполнению
1	2	3
2023 год		
	(по результатам отбора предложений)	(по результатам отбора предложений)
2024 год		
		(по результатам отбора предложений)

Адресный перечень дворовых территорий на 2019-2024 годы будет сформирован в соответствии с Порядком представления, рассмотрения и оценки предложений заинтересованных лиц о включении дворовой территории в муниципальную программу "Формирование современной городской среды на 2018-2024 годы" на территории Топольевского сельского поселения Хабаровского муниципального района Хабаровского края на очередной год

Глава сельского поселения



В. В. Заярный

Приложение № 5

к муниципальной программе
"Формирование современной
городской среды на 2018-2024
годы" на территории Тополевского
сельского поселения
Хабаровского муниципального
района Хабаровского края

Адресный перечень общественных территорий, нуждающихся в благоустройстве и подлежащие благоустройству

№ п/п	Адрес общественных территорий, нуждающихся в благоустройстве и подлежащих благоустройству
1	2
с. Тополево	
1	ул. Пионерская, в районе дома № 2 "Центральная площадь"
2	район д. 2 по ул. Пионерской "Детский парк"
3	район д. 1 по ул. Садовой "Сквер молодежи"
4	район д. 15 по ул. Центральной "Сквер памяти Кантонской коммуны и совхоза им. Ленина"
5	район д. 4-а по ул. Школьной "Стадион"
6	район д. 4-а по ул. Школьной "Комплексная спортивная площадка"
7	район д. 4-а по ул. Школьной "Площадка под установку тренажеров"
8	район д. 6 по ул. Пионерской "Многофункциональная спортивная коробка"
9	район д. 1 б по ул. Центральной "Площадка для проведения культурно-массовых мероприятий"
10	район д., 2-б по ул. Центральной "Территория, прилегающая к Свято-Никольскому храму"
11	район д. 1 по ул. Зеленой "Сквер"
с. Матвеевка	
12	район д. 1 по пер. Юбилейный "Детская комплексная игровая площадка"
13	район д. 1 по пер. Юбилейный "Комплексная спортивная площадка"
14	пер. Юбилейный, в районе дома № 1 "Территория прилегающая к амбулатории, почтовому отделению, дому культуры"
15	район д. 1 по пер. Юбилейный "Площадка для проведения культурно-массовых мероприятий"
16	район д. 7 по ул. 40 лет Победы "Территория для обустройства многофункциональной спортивной площадки"
17	район д. 26 по ул. Москаленко "Аллея памяти"
18	район д. 38 по ул. Центральной "Стадион"
19	район д. 38 по ул. Центральной "Сквер памяти"
20	район д. 1-в по ул. Октябрьской "Площадка под обустройство сквера общественных инициатив"
21	район д. 1-в по ул. Октябрьской "Многофункциональная спортивная площадка сквера общественных инициатив"
22	район д. 1-в по ул. Октябрьской "Детская игровая площадка сквера общественных инициатив"

1	2
23	район д. 2-а по ул. Кедровой "Многофункциональная спортивная площадка"
24	район д. 1 по ул. Рузвельта "Детская комплексная спортивно-игровая площадка"
с. Заозерное	
25	район д. 5-а по ул. Петра Черкасова "Площадка для проведения культурно-массовых мероприятий"
26	район д. 5-а по ул. Петра Черкасова "Сквер для отдыха"
27	район д. 2 по ул. Петра Черкасова "Детская комплексная спортивно-игровая площадка"
28	район д. 3 по ул. Петра Черкасова "Сквер памяти"
29	район д. 1 по ул. Петра Черкасова "Многофункциональная спортивная коробка"
30	район д. 1 по ул. Петра Черкасова "Площадка под обустройство сквера отдыха"
31	район д. 5-а по ул. Петра Черкасова "Площадка под обустройство детской игровой площадки"
32	район д. 1 по ул. Петра Черкасова "Скейт-парк"

Глава сельского поселения

В. В. Заярный

Приложение № 6

к муниципальной программе
"Формирование современной
городской среды на 2018-2024
годы" на территории Тополевского
сельского поселения
Хабаровского муниципального
района Хабаровского края

**Перечень общественных территорий, подлежащих благоустройству в
2018-2024 годы, с перечнем видов работ, планируемых к выполнению**

№ п/п	Наименование общественной территории, подлежащей благоустройству в	Перечень видов работ, планируемых к выполнению
1	2	3
2018 год		
1	с. Матвеевка, территория прилегающая к амбулатории, почтовому отделению, дому культуры (с. Матвеевка, пер. Юбилейный, в районе дома № 1)	Асфальтирование территории, обеспечение освещения территории, установка скамеек, урн, вазонов, устройство автопарковки, установка декоративного ограждения
2	с. Тополево, центральная площадь (с. Тополево, ул. Пионерская, в районе дома № 2)	Благоустройство центральной площади: установка скамеек, вазонов, рыночного навеса, световое оформление
2019 год		
1	с. Тополево "Стадион" (с. Тополево, район д. 4-а по ул. Школьной)	Ремонт покрытия беговых дорожек, спортивных площадок, прыжковых, заездов, площадки перед трибунами, футбольного поля, устройство бесшовного наливного покрытия из резиновой крошки на воркаут площадке, оборудование воркаут площадки, оборудование скейт-парка, установка и оборудование павильона для переодевания и хранения инвентаря, установка флагштоков
2	с. Тополево "Детский парк" (с. Тополево, район д. 2 по ул. Пионерской)	Ремонт тротуарных дорожек, асфальтового покрытия, замена тротуарного бордюра, укладка резинового покрытия в зоне детского городка, установка качели, качалок
3	с. Тополево "Сквер молодежи" (с. Тополево, район д. 1 по ул. Садовой)	Установка лавочек, урн
4	с. Тополево "Комплексная спортивная площадка" (с. Тополево, район д. 4-а по ул. Школьной)	Ремонт проезда и устройство тротуарных дорожек установка ограждения площадки

1	2	3
5	с. Тополево "Площадка для проведения культурно-массовых мероприятий" (с. Тополево, район д. 1 б по ул. Центральной)	Асфальтирование проезда, тротуарных дорожек, установка лавочек, установка урн
6	с. Матвеевка "Площадка для проведения культурно-массовых мероприятий" (с. Матвеевка, район д. 1 по пер. Юбилейный)	Асфальтирование прилегающей территории, установка световых опор
7	с. Заозерное "Сквер памяти" (с. Заозерное, район д. 3 по ул. Петра Черкасова)	Асфальтирование прилегающей территории, установка скамьи
8	с. Матвеевка район "Многофункциональная спортивная площадка" (с. Матвеевка, район д. 2-а по ул. Кедровой)	Асфальтирование территории, прилегающей к многофункциональной спортивной коробке, устройство автопарковки, устройство и оборудование воркаут площадки, установка ограждения воркаут площадки
2020 год		
1	с. Тополево "Территория, прилегающая к Свято-Никольскому храму" (с. Тополево, район д. 2-б по ул. Центральной)	Планировка территории, водоотведение, устройство заездов, покрытие территории, прилегающей к храму тротуарной плиткой, изготовление и установка скамеек, урн, беседки, обеспечение освещения территории (изготовление и установка световых опор, подключение их к линии электропередачи) изготовление и установка металлического декоративного ограждения, двух ворот и калитки
2	с. Тополево "Сквер" (с. Тополево, район д. 1 по ул. Зеленой)	Планировка территории, водоотведение, устройство площадки под установку стелы, тротуарных дорожек из тротуарной плитки, изготовление и установка стелы, обеспечение освещения территории (изготовление и установка световых опор, подключение их к линии электропередачи)
3	с. Матвеевка "Аллея Памяти" (с. Матвеевка, район д. 26 по ул. Москаленко)	Планировка территории, создание площадки для проведения культурно-массовых мероприятий, тротуарных дорожек, создание декоративных каменных композиций, изготовление и установка урны, скамеек, обеспечение освещения территории (изготовление и установка световых опор, подключение их к линии электропередачи)

1	2	3
4	с. Заозерное "Многофункциональная спортивная коробка" (с. Заозерное, район д. 1 по ул. Петра Черкасова)	Демонтаж, монтаж спортивной коробки, планировка территории, водоотведение, асфальтирование территории, устройство тротуарной дорожки к многофункциональной спортивной коробке, изготовление и установка скамеек, урны, обеспечение освещения территории (изготовление и установка световых опор, подключение их к линии электропередачи), установка дополнительных водоотводных лотков
2021 год		
1	с. Тополево "Многофункциональная спортивная коробка (с. Тополево, район д. 6 по ул. Пионерской)	Устройство тротуарных дорожек, площадки для отдыха, водоотведение (установка водоотводных лотков), приобретение и установка скамеек, урны, модернизация системы освещения, изготовление и установка световых опор
2	с. Матвеевка "Площадка под обустройство сквера общественных инициатив" (с. Матвеевка, район д. 1-в по ул. Октябрьской)	Планировка территории, устройство тротуарных дорожек, площадки под установку оборудования скейт парка, установка водоотводного лотка, приобретение и установка оборудования скейт парка (радиус, фанбокс-книга с рейлом и кинковым боксом, прямая разгонка, грайнд бокс), приобретение и установка скамеек, урн, декоративного металлического ограждения, обеспечение освещения территории (изготовление и установка световых опор, установка и подключение к линии электропередачи светодиодных светильников)
3	с. Заозерное "Детская комплексная спортивно-игровая площадка" (с. Заозерное, район д. 2 по ул. Петра Черкасова)	Планировка территории, замена бордюрного камня, переборка брусчатки, устройство площадок под установку игрового и спортивного оборудования, установка водоотводного лотка, приобретение и установка игрового и спортивного оборудования (качели на металлических стойках, карусель, детский спортивный комплекс, детский игровой комплекс, уличные тренажеры «Эллиптический», «Упор двойной»), обеспечение освещения территории (изготовление и установка световых опор, установка и подключение к линии электропередачи светодиодных светильников)

1	2	3
4	с. Матвеевка "Комплексная спортивная площадка" (с. Матвеевка, район д. 1 по пер. Юбилейный)	Устройство тротуарных, беговых дорожек; приобретение и установка спортивного комплекса из скамеек для пресса, шведской стенки, рукоходов, гимнастических колец, турника для отжимания, брусьев; информационного стенда; скамьи, урны
2022 год		
1	с. Заозерное "Площадка под обустройство сквера отдыха" (с. Заозерное, район д. 1 по ул. Петра Черкасова)	Водоотведение (установка водоотводного лотка), планировка территории (подсыпка плодородным грунтом), устройство тротуарных дорожек (брусчатка); обеспечение освещения территории, (установка 8 опор освещения), установка пергол (6 шт.); лавочек (6 шт.), лавочек качелей (3 шт.), урн (3 шт.)
2	с. Тополево "Площадка под установку тренажеров" (с. Тополево, район д. 4-а по ул. Школьной)	Ремонт покрытия площадки с устройством пешеходной зоны (асфальтирование), устройство мягкого покрытия в зоне размещения спортивного оборудования; установка современных спортивных уличных тренажеров (10 шт.); установка комплекса для сдачи норм ГТО (гимнастические кольца, три турника классического хвата, канат, шведская стена, брусья, скамья для упражнения на пресс наклонная); установка урны
2023 год		
1	с. Заозерное "Скейт-парк" (с. Заозерное, район д. 1 по ул. Петра Черкасова)	Планировка территории, устройство площадки под установку оборудования скейт-парка, пешеходной дорожки; установка оборудования скейт-парка (радиус, фанбокс-книга с рейлом и кинковым боксом, прямая разгонка, грайнд бокс); обеспечение освещения территории; установка малых архитектурных форм
2	С. Матвеевка "Территория для обустройства многофункциональной спортивной площадки" (с. Матвеевка, район д. 7 по ул. 40 лет Победы)	Планировка территории, устройство покрытия в зоне многофункциональной спортивной площадки; устройство многофункциональной спортивной площадки с установкой секционных ограждений из сетки рабицы; обустройство площадки для отдыха; обеспечение освещения территории, установка малых архитектурных форм

1	2	3
2024 год		
	(по результатам рейтингового гослосования)	(по результатам рейтингового голосования)

Адресный перечень общественных территорий на 2020-2024 годы будет сформирован в соответствии с Порядком организации и проведения процедуры рейтингового голосования по отбору общественных территорий Топольевского сельского поселения Хабаровского муниципального района Хабаровского края, подлежащих благоустройству в первоочередном порядке.

Глава сельского поселения



В. В. Заярный

Приложение № 7

к муниципальной программе
"Формирование современной
городской среды на 2018-2024
годы" на территории Тополевского
сельского поселения
Хабаровского муниципального
района Хабаровского края

**График проведения инвентаризации уровня благоустройства индивиду-
альных жилых домов и земельных участков, предоставленных для их
размещения**

№ п/п	Местонахождение территории	Дата проведения инвентаризации
1	2	3
	с. Тополево	
1	ул. Пионерская, д. № 19	06.07.2017
2	ул. Пионерская, д. № 22	06.07.2017
3	ул. Пионерская, д. № 23	06.07.2017
4	ул. Пионерская, д. № 23-а	06.07.2017
5	ул. Пионерская, д. № 24	06.07.2017
6	ул. Пионерская, д. № 26, кв. 1	06.07.2017
7	ул. Пионерская, д. № 26, кв. 2	06.07.2017
8	ул. Пионерская, д. № 28	06.07.2017
9	ул. Пионерская, д. № 30	06.07.2017
10	ул. Пионерская, д. № 30-б	06.07.2017
11	ул. Пионерская, д. № 32	06.07.2017
12	ул. Садовая, д. № 2	06.07.2017
13	ул. Садовая, д. № 2а, кв. 1	06.07.2017
14	ул. Садовая, д. № 2а, кв. 2	06.07.2017
15	ул. Садовая, д. № 2б	06.07.2017
16	ул. Садовая, д. № 6	06.07.2017
17	ул. Садовая, д. № 13	06.07.2017
18	ул. Садовая, д. № 14	06.07.2017
19	ул. Садовая, д. № 14а	06.07.2017
20	ул. Садовая, д. № 15	06.07.2017
21	ул. Садовая, д. № 16	06.07.2017
22	ул. Садовая, д. № 17	06.07.2017
23	ул. Садовая, д. № 18	06.07.2017
24	ул. Садовая, д. № 19	06.07.2017
25	ул. Садовая, д. № 20	06.07.2017
26	ул. Садовая, д. № 21	06.07.2017
27	ул. Садовая, д. № 22	06.07.2017
28	ул. Садовая, д. № 23	06.07.2017
29	ул. Садовая, д. № 24	06.07.2017
30	ул. Садовая, д. № 25	06.07.2017
31	ул. Садовая, д. № 26	06.07.2017
32	ул. Садовая, д. № 27	06.07.2017

№ п/п	Местонахождение территории	Дата проведения инвентаризации
1	2	3
33	ул. Садовая, д. № 28	06.07.2017
34	ул. Садовая, д. № 29	06.07.2017
35	ул. Садовая, д. № 30	06.07.2017
36	ул. Садовая, д. № 31	06.07.2017
37	ул. Садовая, д. № 32	06.07.2017
38	ул. Садовая, д. № 34	06.07.2017
39	ул. Зеленая, д. № 28	06.07.2017
40	ул. Зеленая, д. № 30	06.07.2017
41	ул. Зеленая, д. № 31	06.07.2017
42	ул. Зеленая, д. № 32	06.07.2017
43	ул. Зеленая, д. № 33	06.07.2017
44	ул. Зеленая, д. № 34-а	06.07.2017
45	ул. Зеленая, д. № 35	06.07.2017
46	ул. Зеленая, д. № 36	06.07.2017
47	ул. Зеленая, д. № 37	06.07.2017
48	ул. Зеленая, д. № 38	06.07.2017
49	ул. Зеленая, д. № 39	06.07.2017
50	ул. Зеленая, д. № 41	06.07.2017
51	ул. Зеленая, д. № 42 лит. А	06.07.2017
52	ул. Зеленая, д. № 42 лит. Б	06.07.2017
53	ул. Зеленая, д. № 43	06.07.2017
54	ул. Зеленая, д. № 44	06.07.2017
55	ул. Зеленая, д. № 44-б	06.07.2017
56	ул. Зеленая, д. № 45	06.07.2017
57	ул. Зеленая, д. № 46	06.07.2017
58	ул. Зеленая, д. № 47	06.07.2017
59	ул. Зеленая, д. № 48	06.07.2017
60	ул. Зеленая, д. № 49	06.07.2017
61	ул. Зеленая, д. № 50	06.07.2017
62	ул. Зеленая, д. № 51	06.07.2017
63	ул. Зеленая, д. № 52	06.07.2017
64	ул. Зеленая, д. № 53	06.07.2017
65	ул. Зеленая, д. № 54	06.07.2017
66	ул. Зеленая, д. № 55	06.07.2017
67	ул. Зеленая, д. № 56	06.07.2017
68	ул. Зеленая, д. № 57	06.07.2017
69	ул. Зеленая, д. № 58	06.07.2017
70	ул. Зеленая, д. № 59	06.07.2017
71	ул. Зеленая, д. № 59-а	06.07.2017
72	ул. Зеленая, д. № 60	06.07.2017
73	ул. Зеленая, д. № 61	06.07.2017
74	ул. Зеленая, д. № 62	06.07.2017
75	ул. Зеленая, д. № 63	06.07.2017
76	ул. Зеленая, д. № 64	06.07.2017
77	ул. Зеленая, д. № 65, кв. 1	06.07.2017
78	ул. Зеленая, д. № 65, кв. 2	06.07.2017
79	ул. Зеленая, д. № 66	06.07.2017

№ п/п	Местонахождение территории	Дата проведения инвентаризации
1	2	3
80	ул. Школьная, д. № 8, кв. 1	07.07.2017
81	ул. Школьная, д. № 8, кв. 2	07.07.2017
82	ул. Школьная, д. № 9-а	07.07.2017
83	ул. Школьная, д. № 10-а, кв. 1	07.07.2017
84	ул. Школьная, д. № 10-а, кв. 2	07.07.2017
85	ул. Школьная, д. № 11	07.07.2017
86	ул. Школьная, д. № 12, кв. 1	07.07.2017
87	ул. Школьная, д. № 12, кв. 2	07.07.2017
88	ул. Школьная, д. № 13	07.07.2017
89	ул. Школьная, д. № 13-а	07.07.2017
90	ул. Школьная, д. № 14, кв. 1	07.07.2017
91	ул. Школьная, д. № 14, кв. 2	07.07.2017
92	ул. Школьная, д. № 15	07.07.2017
93	ул. Школьная, д. № 15-а	07.07.2017
94	ул. Школьная, д. № 16, кв. 1	07.07.2017
95	ул. Школьная, д. № 16, кв. 2	07.07.2017
96	ул. Школьная, д. № 17	07.07.2017
97	ул. Школьная, д. № 18, кв. 1	07.07.2017
98	ул. Школьная, д. № 18, кв. 2	07.07.2017
99	ул. Школьная, д. № 19	07.07.2017
100	ул. Школьная, д. № 20, кв. 1	07.07.2017
101	ул. Школьная, д. № 20, кв. 2	07.07.2017
102	ул. Школьная, д. № 21	07.07.2017
103	ул. Школьная, д. № 21-а	07.07.2017
104	ул. Школьная, д. № 22, кв. 1	07.07.2017
105	ул. Школьная, д. № 22, кв. 2	07.07.2017
106	ул. Школьная, д. № 23	07.07.2017
107	ул. Школьная, д. № 24, кв. 1	07.07.2017
108	ул. Школьная, д. № 24, кв. 2	07.07.2017
108	ул. Школьная, д. № 25	07.07.2017
110	ул. Школьная, д. № 26, кв. 1	07.07.2017
111	ул. Школьная, д. № 26, кв. 2	07.07.2017
112	ул. Школьная, д. № 27	07.07.2017
113	ул. Школьная, д. № 29, кв. 1	07.07.2017
114	ул. Школьная, д. № 29, кв. 2	07.07.2017
115	ул. Школьная, д. № 31, кв. 1	07.07.2017
116	ул. Школьная, д. № 31, кв. 2	07.07.2017
117	ул. Школьная, д. № 31-а	07.07.2017
118	ул. Школьная, д. № 33, кв. 1	07.07.2017
119	ул. Школьная, д. № 33, кв. 2	07.07.2017
120	ул. Школьная, д. № 35, кв. 1	07.07.2017
121	ул. Школьная, д. № 35, кв. 2	07.07.2017
122	ул. Центральная, д. № 1, кв. 1	07.07.2017
123	ул. Центральная, д. № 1, кв. 2	07.07.2017
124	ул. Центральная, д. № 3, кв. 1	07.07.2017
125	ул. Центральная, д. № 3, кв. 2	07.07.2017
126	ул. Центральная, д. № 5, кв. 1	07.07.2017

№ п/п	Местонахождение территории	Дата проведения инвентаризации
1	2	3
127	ул. Центральная, д. № 5, кв. 2	07.07.2017
128	ул. Центральная, д. № 7, кв. 1	07.07.2017
129	ул. Центральная, д. № 7, кв. 1	07.07.2017
130	ул. Центральная, д. № 8	07.07.2017
131	ул. Центральная, д. № 9, кв. 1	07.07.2017
132	ул. Центральная, д. № 9, кв. 2	07.07.2017
133	ул. Центральная, д. № 9-а	07.07.2017
134	ул. Центральная, д. № 10-а	07.07.2017
135	ул. Центральная, д. № 11, кв. 1	07.07.2017
136	ул. Центральная, д. № 11, кв. 2	07.07.2017
137	ул. Центральная, д. № 12	07.07.2017
138	ул. Центральная, д. № 13, кв. 1	07.07.2017
139	ул. Центральная, д. № 13, кв. 2	07.07.2017
140	ул. Центральная, д. № 18	07.07.2017
141	ул. Центральная, д. № 22	07.07.2017
142	ул. Магистральная, д. № 1, кв. 1	07.07.2017
143	ул. Магистральная, д. № 1, кв. 2	07.07.2017
144	ул. Магистральная, д. № 2, кв. 1	07.07.2017
145	ул. Магистральная, д. № 2, кв. 2	07.07.2017
146	ул. Магистральная, д. № 3, кв. 1	07.07.2017
147	ул. Магистральная, д. № 3, кв. 2	07.07.2017
148	ул. Магистральная, д. № 4, кв. 1	07.07.2017
149	ул. Магистральная, д. № 4, кв. 2	07.07.2017
150	ул. Магистральная, д. № 5, кв. 1	07.07.2017
151	ул. Магистральная, д. № 5, кв. 2	07.07.2017
152	ул. Магистральная, д. № 6, кв. 1	07.07.2017
153	ул. Магистральная, д. № 6, кв. 2	07.07.2017
154	ул. Магистральная, д. № 11	07.07.2017
155	ул. Кузнечная, д. № 1	07.07.2017
156	ул. Кузнечная, д. № 1-а	07.07.2017
157	ул. Кузнечная, д. № 2	07.07.2017
158	ул. Кузнечная, д. № 3	07.07.2017
159	ул. Кузнечная, д. № 3-а	07.07.2017
160	ул. Кузнечная, д. № 4	07.07.2017
161	ул. Кузнечная, д. № 4-а	07.07.2017
162	ул. Кузнечная, д. № 5	07.07.2017
153	ул. Кузнечная, д. № 6	07.07.2017
164	ул. Кузнечная, д. № 7	07.07.2017
165	ул. Кузнечная, д. № 7-а	07.07.2017
166	ул. Кузнечная, д. № 8	07.07.2017
167	ул. Кузнечная, д. № 8-а	07.07.2017
168	ул. Кузнечная, д. № 9	07.07.2017
169	ул. Кузнечная, д. № 10	07.07.2017
170	ул. Кузнечная, д. № 11	07.07.2017
171	ул. Кузнечная, д. № 12	07.07.2017
172	ул. Кузнечная, д. № 13	07.07.2017
173	ул. Кузнечная, д. № 14	07.07.2017

№ п/п	Местонахождение территории	Дата проведения инвентаризации
1	2	3
144	ул. Кузнечная, д. № 15	07.07.2017
175	ул. Кузнечная, д. № 16	07.07.2017
176	ул. Кузнечная, д. № 16-а	07.07.2017
177	ул. Строительная, д. № 1 кв.. 1	07.07.2017
178	ул. Строительная, д. № 1 кв.. 2	07.07.2017
179	ул. Строительная, д. № 2, кв. 1	07.07.2017
180	ул. Строительная, д. № 2, кв. 2	07.07.2017
181	ул. Строительная, д. № 3, кв. 1	07.07.2017
182	ул. Строительная, д. № 3, кв. 2	07.07.2017
183	ул. Строительная, д. № 4, кв. 1	07.07.2017
184	ул. Строительная, д. № 4, кв. 2	07.07.2017
185	ул. Строительная, д. № 5, кв. 1	07.07.2017
186	ул. Строительная, д. № 5, кв. 2	07.07.2017
187	ул. Строительная, д. № 5-а	07.07.2017
188	ул. Строительная, д. № 6, кв. 1	07.07.2017
189	ул. Строительная, д. № 6, кв. 2	07.07.2017
190	ул. Строительная, д. № 7	07.07.2017
191	ул. Солнечная, д. № 1	07.07.2017
192	ул. Солнечная, д. № 2	07.07.2017
193	ул. Солнечная, д. № 1-а	07.07.2017
194	ул. Солнечная, д. № 3	07.07.2017
195	ул. Солнечная, д. № 5	07.07.2017
196	ул. Гаражная, д. № 2	10.07.2017
197	ул. Гаражная, д. № 5	10.07.2017
198	ул. Гаражная, д. № 6	10.07.2017
199	ул. Гаражная, д. № 6-а	10.07.2017
200	ул. Гаражная, д. № 7	10.07.2017
201	ул. Гаражная, д. № 8	10.07.2017
202	ул. Гаражная, д. № 9-а	10.07.2017
203	ул. Гаражная, д. № 10	10.07.2017
204	ул. Гаражная, д. № 12	10.07.2017
205	ул. Гаражная, д. № 13	10.07.2017
206	ул. Гаражная, д. № 13-а	10.07.2017
207	ул. Гаражная, д. № 13-б	10.07.2017
208	ул. Гаражная, д. № 14	10.07.2017
209	ул. Гаражная, д. № 15	10.07.2017
210	ул. Гаражная, д. № 15-а	10.07.2017
211	ул. Гаражная, д. № 16	10.07.2017
212	ул. Гаражная, д. № 18, кв. 1	10.07.2017
213	ул. Гаражная, д. № 18, кв. 2	10.07.2017
214	ул. Гаражная, д. № 20	10.07.2017
215	ул. Гаражная, д. № 21	10.07.2017
216	ул. Гаражная, д. № 23-а	10.07.2017
217	ул. Гаражная, д. № 24	10.07.2017
218	ул. Гаражная, д. № 25	10.07.2017
219	ул. Гаражная, д. № 25-а	10.07.2017
220	ул. Гаражная, д. № 26	10.07.2017

№ п/п	Местонахождение территории	Дата проведения инвентаризации
1	2	3
221	ул. Гаражная, д. № 26-а	10.07.2017
222	ул. Гаражная, д. № 29	10.07.2017
223	ул. Гаражная, д. № 29-а	10.07.2017
224	ул. Гаражная, д. № 30	10.07.2017
225	ул. Гаражная, д. № 31	10.07.2017
226	ул. Гаражная, д. № 32	10.07.2017
227	ул. Гаражная, д. № 33	10.07.2017
228	ул. Гаражная, д. № 34	10.07.2017
229	ул. Гаражная, д. № 35	10.07.2017
230	ул. Гаражная, д. № 35-а	10.07.2017
231	ул. Гаражная, д. № 36	10.07.2017
232	ул. Гаражная, д. № 36-а	10.07.2017
233	ул. Гаражная, д. № 37	10.07.2017
234	ул. Гаражная, д. № 38	10.07.2017
235	ул. Гаражная, д. № 40	10.07.2017
236	ул. Гаражная, д. № 41	10.07.2017
237	ул. Гаражная, д. № 41-б	10.07.2017
238	ул. Гаражная, д. № 42	10.07.2017
239	ул. Гаражная, д. № 44	10.07.2017
240	ул. Гаражная, д. № 46	10.07.2017
241	ул. Гаражная, д. № 58	10.07.2017
242	пер. Гаражный, д. № 1	10.07.2017
243	пер. Гаражный, д. № 2, кв. 1	10.07.2017
244	пер. Гаражный, д. № 2, кв. 2	10.07.2017
245	пер. Гаражный, д. № 3, кв. 1	10.07.2017
246	пер. Гаражный, д. № 3, кв. 2	10.07.2017
247	пер. Гаражный, д. № 4	10.07.2017
248	пер. Гаражный, д. № 5	10.07.2017
249	ул. Новая, д. № 1, кв. 1	10.07.2017
250	ул. Новая, д. № 1, кв. 2	10.07.2017
251	ул. Новая, д. № 2	10.07.2017
252	ул. Новая, д. № 3, кв. 1	10.07.2017
253	ул. Новая, д. № 3, кв. 2	10.07.2017
254	ул. Новая, д. № 4, кв. 1	10.07.2017
255	ул. Новая, д. № 4, кв. 2	10.07.2017
256	ул. Новая, д. № 5, кв. 1	10.07.2017
257	ул. Новая, д. № 5, кв. 2	10.07.2017
288	ул. Новая, д. № 6, кв. 1	10.07.2017
259	ул. Новая, д. № 6, кв. 2	10.07.2017
260	ул. Новая, д. № 7, кв. 1	10.07.2017
261	ул. Новая, д. № 7, кв. 2	10.07.2017
262	ул. Новая, д. № 8, кв. 1	10.07.2017
263	ул. Новая, д. № 8, кв. 2	10.07.2017
264	пер. Новый, д. № 1	10.07.2017
265	пер. Новый, д. № 3	10.07.2017
266	пер. Новый, д. № 5	10.07.2017
267	пер. Новый, д. № 6	10.07.2017

№ п/п	Местонахождение территории	Дата проведения инвентаризации
1	2	3
268	пер. Новый, д. № 8	10.07.2017
269	ул. Пригородная, д. № 4	10.07.2017
270	ул. Пригородная, д. № 5	10.07.2017
271	ул. Пригородная, д. № 10	10.07.2017
272	ул. Пригородная, д. № 11	10.07.2017
273	ул. Пригородная, д. № 12	10.07.2017
274	ул. Пригородная, д. № 14	10.07.2017
275	ул. Пригородная, д. № 16	10.07.2017
276	ул. Пригородная, д. № 20	10.07.2017
277	ул. Пригородная, д. № 22-а	10.07.2017
278	ул. Пригородная, д. № 24	10.07.2017
279	ул. Пригородная, д. № 30	10.07.2017
280	ул. Перспективная, д. № 2	10.07.2017
281	ул. Перспективная, д. № 6	10.07.2017
282	кварт. Уссури, д. № 2	11.07.2017
283	кварт. Уссури, д. № 4	11.07.2017
244	кварт. Уссури, д. № 6	11.07.2017
285	кварт. Уссури, д. № 7	11.07.2017
286	кварт. Уссури, д. № 8	11.07.2017
287	кварт. Уссури, д. № 9	11.07.2017
288	кварт. Уссури, д. № 10	11.07.2017
289	кварт. Уссури, д. № 11	11.07.2017
290	кварт. Уссури, д. № 13	11.07.2017
291	кварт. Уссури, д. № 14	11.07.2017
292	кварт. Уссури, д. № 15	11.07.2017
293	кварт. Уссури, д. № 16	11.07.2017
294	кварт. Уссури, д. № 17	11.07.2017
295	кварт. Уссури, д. № 18	11.07.2017
296	кварт. Уссури, д. № 19	11.07.2017
297	кварт. Уссури, д. № 20	11.07.2017
298	кварт. Уссури, д. № 21	11.07.2017
299	кварт. Уссури, д. № 22	11.07.2017
300	кварт. Уссури, д. № 23	11.07.2017
301	кварт. Уссури, д. № 24	11.07.2017
302	кварт. Уссури, д. № 26	11.07.2017
303	кварт. Уссури, д. № 27	11.07.2017
304	кварт. Уссури, д. № 28	11.07.2017
305	кварт. Уссури, д. № 29	11.07.2017
306	кварт. Уссури, д. № 30	11.07.2017
307	кварт. Уссури, д. № 31	11.07.2017
308	кварт. Уссури, д. № 32	11.07.2017
309	кварт. Уссури, д. № 33	11.07.2017
310	кварт. Уссури, д. № 34	11.07.2017
311	кварт. Уссури, д. № 35	11.07.2017
312	кварт. Уссури, д. № 36	11.07.2017
313	кварт. Усадьба, д. № 1	11.07.2017
314	кварт. Усадьба, д. № 2, кв.1	11.07.2017

№ п/п	Местонахождение территории	Дата проведения инвентаризации
1	2	3
315	кварт. Усадьба, д. № 2, кв.2	11.07.2017
316	кварт. Усадьба, д. № 6	11.07.2017
317	кварт. Усадьба, д. № 7	11.07.2017
318	кварт. Усадьба, д. № 8, кв.1	11.07.2017
319	кварт. Усадьба, д. № 8, кв.2	11.07.2017
320	кварт. Усадьба, д. № 9	11.07.2017
321	кварт. Усадьба, д. № 11	11.07.2017
322	кварт. Усадьба, д. № 12	11.07.2017
323	кварт. Усадьба, д. № 13	11.07.2017
324	кварт. Усадьба, д. № 14	11.07.2017
325	кварт. Усадьба, д. № 15	11.07.2017
326	кварт. Усадьба, д. № 17	11.07.2017
327	кварт. Усадьба, д. № 18	11.07.2017
328	кварт. Усадьба, д. № 19	11.07.2017
329	кварт. Усадьба, д. № 20	11.07.2017
330	кварт. Усадьба, д. № 24	11.07.2017
331	кварт. Усадьба, д. № 25	11.07.2017
332	кварт. Усадьба, д. № 26	11.07.2017
333	кварт. Усадьба, д. № 27	11.07.2017
334	кварт. Усадьба, д. № 28	11.07.2017
335	кварт. Усадьба, д. № 29	11.07.2017
336	кварт. Усадьба, д. № 30	11.07.2017
337	кварт. Усадьба, д. № 31	11.07.2017
338	кварт. Усадьба, д. № 33	11.07.2017
339	кварт. Усадьба, д. № 34	11.07.2017
340	кварт. Усадьба, д. № 35	11.07.2017
341	кварт. Усадьба, д. № 36	11.07.2017
342	кварт. Усадьба, д. № 38	11.07.2017
343	кварт. Усадьба, д. № 39	11.07.2017
344	кварт. Усадьба, д. № 40	11.07.2017
345	кварт. Усадьба, д. № 41	11.07.2017
346	кварт. Усадьба, д. № 42	11.07.2017
347	кварт. Усадьба, д. № 44, кв. 1	11.07.2017
348	кварт. Усадьба, д. № 44, кв. 2	11.07.2017
349	кварт. Усадьба, д. № 45	11.07.2017
350	кварт. Усадьба, д. № 46	11.07.2017
351	кварт. Усадьба, д. № 47	11.07.2017
352	кварт. Усадьба, д. № 48	11.07.2017
353	кварт. Усадьба, д. № 50	11.07.2017
354	кварт. Усадьба, д. № 52	11.07.2017
355	кварт. Усадьба, д. № 53	11.07.2017
356	кварт. Усадьба, д. № 55	11.07.2017
357	кварт. Усадьба, д. № 58	11.07.2017
358	ул. Южная, д. № 1, кв. 1	11.07.2017
359	ул. Южная, д. № 1, кв. 2	11.07.2017
360	ул. Южная, д. № 2	11.07.2017
361	ул. Южная, д. № 7	11.07.2017

№ п/п	Местонахождение территории	Дата проведения инвентаризации
1	2	3
362	ул. Южная, д. № 8	11.07.2017
363	кварт. Крылатское, д. № 3	12.07.2017
364	кварт. Крылатское, д. № 4	12.07.2017
365	кварт. Крылатское, д. № 6	12.07.2017
366	кварт. Крылатское, д. № 11-а	12.07.2017
367	кварт. Крылатское, д. № 16, кв. 1	12.07.2017
368	кварт. Крылатское, д. № 16, кв. 2	12.07.2017
369	кварт. Крылатское, д. № 17	12.07.2017
370	кварт. Крылатское, д. № 21	12.07.2017
371	кварт. Крылатское, д. № 24	12.07.2017
372	кварт. Крылатское, д. № 25	12.07.2017
373	кварт. Крылатское, д. № 26, кв. 1	12.07.2017
374	кварт. Крылатское, д. № 26, кв. 2	12.07.2017
375	кварт. Крылатское, д. № 27	12.07.2017
376	ул. Луговая, д. № 1	12.07.2017
377	ул. Луговая, д. № 2, кв. 1	12.07.2017
378	ул. Луговая, д. № 2, кв. 2	12.07.2017
379	ул. Луговая, д. № 3	12.07.2017
380	ул. Луговая, д. № 6	12.07.2017
381	ул. Луговая, д. № 8	12.07.2017
382	ул. Луговая, д. № 9	12.07.2017
383	ул. Луговая, д. № 10	12.07.2017
384	ул. Луговая, д. № 11	12.07.2017
385	ул. Луговая, д. № 12	12.07.2017
386	ул. Луговая, д. № 13	12.07.2017
387	ул. Луговая, д. № 14	12.07.2017
388	ул. Луговая, д. № 15	12.07.2017
389	ул. Луговая, д. № 16	12.07.2017
390	ул. Луговая, д. № 17	12.07.2017
391	ул. Луговая, д. № 18	12.07.2017
392	ул. Луговая, д. № 19	12.07.2017
393	ул. Луговая, д. № 20	12.07.2017
394	ул. Луговая, д. № 22	12.07.2017
395	ул. Луговая, д. № 23	12.07.2017
396	ул. Луговая, д. № 24	12.07.2017
397	ул. Луговая, д. № 24-а	12.07.2017
398	ул. Луговая, д. № 24-б	12.07.2017
399	ул. Луговая, д. № 25	12.07.2017
400	ул. Луговая, д. № 26	12.07.2017
401	ул. Луговая, д. № 27	12.07.2017
402	ул. Луговая, д. № 27-а	12.07.2017
403	ул. Луговая, д. № 28	12.07.2017
404	ул. Луговая, д. № 30	12.07.2017
405	ул. Спортивная, д. № 2	12.07.2017
406	ул. Спортивная, д. № 6	12.07.2017
407	ул. Спортивная, д. № 8	12.07.2017
408	ул. Спортивная, д. № 10	12.07.2017

№ п/п	Местонахождение территории	Дата проведения инвентаризации
1	2	3
с. Матвеевка		
409	ул. Октябрьская, д. № 1, кв. 1	13.07.2017
410	ул. Октябрьская, д. № 1, кв. 2	13.07.2017
411	ул. Октябрьская, д. № 1-в	13.07.2017
412	ул. Октябрьская, д. № 2, кв. 1	13.07.2017
413	ул. Октябрьская, д. № 2, кв. 2	13.07.2017
414	ул. Октябрьская, д. № 2-а	13.07.2017
415	ул. Октябрьская, д. № 3, кв. 1	13.07.2017
416	ул. Октябрьская, д. № 3, кв. 2	13.07.2017
417	ул. Октябрьская, д. № 4, кв. 1	13.07.2017
418	ул. Октябрьская, д. № 4, кв. 2	13.07.2017
419	ул. Октябрьская, д. № 5, кв. 1	13.07.2017
420	ул. Октябрьская, д. № 5, кв. 2	13.07.2017
421	ул. Октябрьская, д. № 6, кв. 1	13.07.2017
422	ул. Октябрьская, д. № 6, кв. 2	13.07.2017
423	ул. Октябрьская, д. № 7	13.07.2017
424	ул. Октябрьская, д. № 8, кв. 1	13.07.2017
425	ул. Октябрьская, д. № 8, кв. 2	13.07.2017
426	ул. Октябрьская, д. № 9, кв. 1	13.07.2017
427	ул. Октябрьская, д. № 9, кв. 2	13.07.2017
428	ул. Октябрьская, д. № 10, кв. 1	13.07.2017
429	ул. Октябрьская, д. № 10, кв. 2	13.07.2017
430	ул. Октябрьская, д. № 11, кв. 1	13.07.2017
431	ул. Октябрьская, д. № 11, кв. 2	13.07.2017
432	ул. Октябрьская, д. № 12, кв. 1	13.07.2017
433	ул. Октябрьская, д. № 12, кв. 2	13.07.2017
434	ул. Октябрьская, д. № 13, кв. 1	13.07.2017
435	ул. Октябрьская, д. № 13, кв. 2	13.07.2017
436	ул. Октябрьская, д. № 14, кв. 1	13.07.2017
437	ул. Октябрьская, д. № 14, кв. 2	13.07.2017
438	ул. Октябрьская, д. № 15, кв. 1	13.07.2017
439	ул. Октябрьская, д. № 15, кв. 2	13.07.2017
440	ул. Октябрьская, д. № 16	13.07.2017
441	ул. Октябрьская, д. № 17, кв. 1	13.07.2017
442	ул. Октябрьская, д. № 17, кв. 2	13.07.2017
443	ул. Октябрьская, д. № 18, кв. 1	13.07.2017
444	ул. Октябрьская, д. № 18, кв. 1	13.07.2017
445	ул. Октябрьская, д. № 19, кв. 1	13.07.2017
446	ул. Октябрьская, д. № 19, кв. 2	13.07.2017
447	ул. Октябрьская, д. № 20, кв. 1	13.07.2017
448	ул. Октябрьская, д. № 20, кв. 2	13.07.2017
449	ул. Октябрьская, д. № 21, к1. 1	13.07.2017
450	ул. Октябрьская, д. № 21, к1. 2	13.07.2017
451	ул. Октябрьская, д. № 21-а	13.07.2017
452	ул. Октябрьская, д. № 22, кв. 1	13.07.2017
453	ул. Октябрьская, д. № 22, кв. 2	13.07.2017
454	ул. Октябрьская, д. № 23- 1	13.07.2017

№ п/п	Местонахождение территории	Дата проведения инвентаризации
1	2	3
455	ул. Октябрьская, д. № 23-а	13.07.2017
456	ул. Октябрьская, д. № 24	13.07.2017
457	ул. Октябрьская, д. № 25, кв. 1	13.07.2017
458	ул. Октябрьская, д. № 25, кв. 2	13.07.2017
459	ул. Октябрьская, д. № 26, кв. 1	13.07.2017
460	ул. Октябрьская, д. № 26, кв. 2	13.07.2017
461	ул. Октябрьская, д. № 27, кв. 1	13.07.2017
462	ул. Октябрьская, д. № 27, кв. 2	13.07.2017
463	ул. Октябрьская, д. № 28, кв. 1	13.07.2017
464	ул. Октябрьская, д. № 28, кв. 2	13.07.2017
465	ул. Октябрьская, д. № 29, кв. 1	13.07.2017
466	ул. Октябрьская, д. № 29, кв. 2	13.07.2017
467	ул. Октябрьская, д. № 29, кв. 3	13.07.2017
468	ул. Октябрьская, д. № 30, кв. 1	13.07.2017
469	ул. Октябрьская, д. № 30, кв. 2	13.07.2017
470	ул. Октябрьская, д. № 32, кв. 1	13.07.2017
471	ул. Октябрьская, д. № 32, кв. 2	13.07.2017
472	ул. Октябрьская, д. № 33, кв. 1	13.07.2017
473	ул. Октябрьская, д. № 33, кв. 2	13.07.2017
474	ул. Октябрьская, д. № 40	13.07.2017
475	ул. Центральная, д. № 1	13.07.2017
476	ул. Центральная, д. № 2	13.07.2017
477	ул. Центральная, д. № 2-а	13.07.2017
478	ул. Центральная, д. № 2-в	13.07.2017
479	ул. Центральная, д. № 2-д	13.07.2017
480	ул. Центральная, д. № 3	13.07.2017
481	ул. Центральная, д. № 3-а	13.07.2017
482	ул. Центральная, д. № 4	13.07.2017
483	ул. Центральная, д. № 5	13.07.2017
484	ул. Центральная, д. № 5-а	13.07.2017
485	ул. Центральная, д. № 6	13.07.2017
486	ул. Центральная, д. № 7	13.07.2017
487	ул. Центральная, д. № 7-а	13.07.2017
488	ул. Центральная, д. № 8	13.07.2017
489	ул. Центральная, д. № 9	13.07.2017
490	ул. Центральная, д. № 10	13.07.2017
491	ул. Центральная, д. № 12	13.07.2017
492	ул. Центральная, д. № 13	13.07.2017
493	ул. Центральная, д. № 14	13.07.2017
494	ул. Центральная, д. № 15	13.07.2017
495	ул. Центральная, д. № 15-а	13.07.2017
496	ул. Центральная, д. № 16	13.07.2017
497	ул. Центральная, д. № 17	13.07.2017
498	ул. Центральная, д. № 18	13.07.2017
499	ул. Центральная, д. № 19	13.07.2017
500	ул. Центральная, д. № 20	13.07.2017
501	ул. Центральная, д. № 21	13.07.2017

№ п/п	Местонахождение территории	Дата проведения инвентаризации
1	2	3
502	ул. Центральная, д. № 22	13.07.2017
503	ул. Центральная, д. № 23	13.07.2017
504	ул. Центральная, д. № 24	13.07.2017
505	ул. Центральная, д. № 26	13.07.2017
506	ул. Центральная, д. № 27	13.07.2017
507	ул. Центральная, д. № 27-а	13.07.2017
508	ул. Центральная, д. № 28, кв. 1	13.07.2017
509	ул. Центральная, д. № 28, кв. 2	13.07.2017
510	ул. Центральная, д. № 28-а	13.07.2017
511	ул. Центральная, д. № 29	13.07.2017
512	ул. Центральная, д. № 30, кв. 1	13.07.2017
513	ул. Центральная, д. № 30, кв. 2	13.07.2017
514	ул. Центральная, д. № 31	13.07.2017
515	ул. Центральная, д. № 32, кв. 1	13.07.2017
516	ул. Центральная, д. № 32, кв. 2	13.07.2017
517	ул. Центральная, д. № 33	13.07.2017
518	ул. Центральная, д. № 34	13.07.2017
519	ул. Центральная, д. № 36	13.07.2017
520	ул. Центральная, д. № 38, кв. 1	13.07.2017
521	ул. Центральная, д. № 38, кв. 2	13.07.2017
522	ул. Центральная, д. № 38-а, кв. 1	13.07.2017
523	ул. Центральная, д. № 38-а, кв. 2	13.07.2017
524	ул. Центральная, д. № 39	13.07.2017
525	ул. Центральная, д. № 40	13.07.2017
526	ул. Центральная, д. № 41	13.07.2017
527	ул. Центральная, д. № 45	13.07.2017
528	ул. Москаленко, д. № 1	14.07.2017
529	ул. Москаленко, д. № 2	14.07.2017
530	ул. Москаленко, д. № 3	14.07.2017
531	ул. Москаленко, д. № 4	14.07.2017
532	ул. Москаленко, д. № 5	14.07.2017
533	ул. Москаленко, д. № 6	14.07.2017
534	ул. Москаленко, д. № 7	14.07.2017
535	ул. Москаленко, д. № 8	14.07.2017
536	ул. Москаленко, д. № 8-а	14.07.2017
537	ул. Москаленко, д. № 9	14.07.2017
538	ул. Москаленко, д. № 10	14.07.2017
539	ул. Москаленко, д. № 11	14.07.2017
540	ул. Москаленко, д. № 12	14.07.2017
541	ул. Москаленко, д. № 13	14.07.2017
542	ул. Москаленко, д. № 14	14.07.2017
543	ул. Москаленко, д. № 14-а	14.07.2017
544	ул. Москаленко, д. № 15	14.07.2017
545	ул. Москаленко, д. № 16	14.07.2017
546	ул. Москаленко, д. № 16-а	14.07.2017
547	ул. Москаленко, д. № 17	14.07.2017
548	ул. Москаленко, д. № 18	14.07.2017

№ п/п	Местонахождение территории	Дата проведения инвентаризации
1	2	3
548	ул. Москаленко, д. № 19	14.07.2017
550	ул. Москаленко, д. № 20	14.07.2017
551	ул. Москаленко, д. № 21	14.07.2017
552	ул. Москаленко, д. № 22	14.07.2017
553	ул. Москаленко, д. № 23	14.07.2017
554	ул. Москаленко, д. № 24	14.07.2017
555	ул. Москаленко, д. № 25	14.07.2017
556	ул. Москаленко, д. № 27	14.07.2017
557	ул. Москаленко, д. № 29	14.07.2017
558	ул. Москаленко, д. № 31	14.07.2017
559	ул. Москаленко, д. № 33	14.07.2017
560	ул. Москаленко, д. № 34-в	14.07.2017
561	ул. Москаленко, д. № 35	14.07.2017
562	ул. Москаленко, д. № 36	14.07.2017
563	ул. Москаленко, д. № 36-а	14.07.2017
564	ул. Москаленко, д. № 37	14.07.2017
565	ул. Москаленко, д. № 38	14.07.2017
566	ул. Москаленко, д. № 39	14.07.2017
567	ул. Москаленко, д. № 40	14.07.2017
568	ул. Москаленко, д. № 41	14.07.2017
569	ул. Москаленко, д. № 43	14.07.2017
570	ул. Москаленко, д. № 44	14.07.2017
571	ул. Москаленко, д. № 45	14.07.2017
572	ул. Москаленко, д. № 46	14.07.2017
573	ул. Москаленко, д. № 47	14.07.2017
574	ул. Москаленко, д. № 49	14.07.2017
575	ул. Москаленко, д. № 50	14.07.2017
576	ул. Москаленко, д. № 52, кв. 1	14.07.2017
577	ул. Москаленко, д. № 52, кв. 2	14.07.2017
578	ул. Москаленко, д. № 54, кв. 1	14.07.2017
579	ул. Москаленко, д. № 54, кв. 2	14.07.2017
580	ул. Москаленко, д. № 56, кв. 1	14.07.2017
581	ул. Москаленко, д. № 56, кв. 2	14.07.2017
582	ул. Москаленко, д. № 57, кв. 1	14.07.2017
583	ул. Москаленко, д. № 57, кв. 2	14.07.2017
584	ул. Москаленко, д. № 59, кв. 1	14.07.2017
585	ул. Москаленко, д. № 59, кв. 2	14.07.2017
586	ул. Москаленко, д. № 61, кв. 1	14.07.2017
587	ул. Москаленко, д. № 61, кв. 2	14.07.2017
588	ул. Москаленко, д. № 63, кв. 1	14.07.2017
589	ул. Москаленко, д. № 63, кв. 2	14.07.2017
590	пер. Москаленко, д. № 1, кв. 1	14.07.2017
591	пер. Москаленко, д. № 1, кв. 2	14.07.2017
592	пер. Москаленко, д. № 2, кв. 1	14.07.2017
593	пер. Москаленко, д. № 2, кв. 2	14.07.2017
594	пер. Москаленко, д. № 3	14.07.2017
595	ул. Юбилейная, д. № 1, кв. 1	14.07.2017

№ п/п	Местонахождение территории	Дата проведения инвентаризации
1	2	3
596	ул. Юбилейная, д. № 1, кв. 2	14.07.2017
597	ул. Юбилейная, д. № 2, кв. 1	14.07.2017
598	ул. Юбилейная, д. № 2, кв. 2	14.07.2017
599	ул. Юбилейная, д. № 3, кв. 1	14.07.2017
600	ул. Юбилейная, д. № 3, кв. 2	14.07.2017
601	ул. Юбилейная, д. № 4, кв. 1	14.07.2017
602	ул. Юбилейная, д. № 4, кв. 2	14.07.2017
603	ул. Юбилейная, д. № 5, кв. 1	14.07.2017
604	ул. Юбилейная, д. № 5, кв. 2	14.07.2017
605	ул. Юбилейная, д. № 6, кв. 1	14.07.2017
606	ул. Юбилейная, д. № 6, кв. 2	14.07.2017
607	ул. Юбилейная, д. № 7, кв. 1	14.07.2017
608	ул. Юбилейная, д. № 7, кв. 2	14.07.2017
609	ул. Юбилейная, д. № 8, кв. 1	14.07.2017
610	ул. Юбилейная, д. № 8, кв. 2	14.07.2017
611	ул. Юбилейная, д. № 9, кв. 1	14.07.2017
612	ул. Юбилейная, д. № 9, кв. 2	14.07.2017
613	ул. Юбилейная, д. № 10, кв. 1	14.07.2017
614	ул. Юбилейная, д. № 10, кв. 1	14.07.2017
615	ул. Юбилейная, д. № 11	14.07.2017
616	пер. Юбилейный, д. № 2, кв. 1	14.07.2017
617	пер. Юбилейный, д. № 2, кв. 2	14.07.2017
618	пер. Юбилейный, д. № 4, кв. 1	14.07.2017
619	пер. Юбилейный, д. № 4, кв. 2	14.07.2017
620	пер. Юбилейный, д. № 6, кв. 1	14.07.2017
621	пер. Юбилейный, д. № 6, кв. 2	14.07.2017
622	пер. Юбилейный, д. № 8, кв. 1	14.07.2017
623	пер. Юбилейный, д. № 8, кв. 2	14.07.2017
624	пер. Юбилейный, д. № 10, кв. 1	14.07.2017
625	пер. Юбилейный, д. № 10, кв. 2	14.07.2017
626	квартал Юбилейный, д. № 11-а	14.07.2017
627	квартал Юбилейный, д. № 11-б	14.07.2017
628	квартал Юбилейный, д. № 19	14.07.2017
629	квартал Юбилейный, д. № 43	14.07.2017
630	ул. Запрудная, д. № 1	17.07.2017
631	ул. Запрудная, д. № 2	17.07.2017
632	ул. Запрудная, д. № 3	17.07.2017
633	ул. Запрудная, д. № 4-а	17.07.2017
634	ул. Запрудная, д. № 9	17.07.2017
635	ул. Запрудная, д. № 5, кв. 1	17.07.2017
636	ул. Запрудная, д. № 5, кв. 2	17.07.2017
637	ул. Тамбовская, д. № 1	17.07.2017
638	ул. Тамбовская, д. № 1-а	17.07.2017
639	ул. Тамбовская, д. № 2	17.07.2017
640	ул. Тамбовская, д. № 3	17.07.2017
641	ул. Тамбовская, д. № 4	17.07.2017
642	ул. Тамбовская, д. № 5	17.07.2017

№ п/п	Местонахождение территории	Дата проведения инвентаризации
1	2	3
643	ул. Тамбовская, д. № 6	17.07.2017
644	ул. Тамбовская, д. № 7	17.07.2017
645	ул. Тамбовская, д. № 8, кв. 1	17.07.2017
646	ул. Тамбовская, д. № 8, кв. 2	17.07.2017
647	ул. Тамбовская, д. № 9	17.07.2017
648	ул. Тамбовская, д. № 9-а, кв. 1	17.07.2017
649	ул. Тамбовская, д. № 9-а, кв. 2	17.07.2017
650	ул. Тамбовская, д. № 10	17.07.2017
651	ул. Тамбовская, д. № 11	17.07.2017
652	ул. Тамбовская, д. № 12	17.07.2017
653	ул. Тамбовская, д. № 13	17.07.2017
654	ул. Тамбовская, д. № 13-а	17.07.2017
655	ул. Тамбовская, д. № 13-б	17.07.2017
656	ул. Тамбовская, д. № 14	17.07.2017
657	ул. Тамбовская, д. № 14-а	17.07.2017
658	ул. Тамбовская, д. № 15	17.07.2017
659	ул. Тамбовская, д. № 15-а	17.07.2017
660	ул. Тамбовская, д. № 17	17.07.2017
661	ул. Тамбовская, д. № 18	17.07.2017
662	ул. Тамбовская, д. № 19	17.07.2017
663	ул. Тамбовская, д. № 20, кв.1	17.07.2017
664	ул. Тамбовская, д. № 20, кв.2	17.07.2017
665	ул. Тамбовская, д. № 22	17.07.2017
666	ул. Тамбовская, д. № 23	17.07.2017
667	ул. Тамбовская, д. № 24	17.07.2017
668	ул. Тамбовская, д. № 25	17.07.2017
669	ул. Тамбовская, д. № 28	17.07.2017
670	ул. Тамбовская, д. № 28-а	17.07.2017
671	ул. Тамбовская, д. № 29	17.07.2017
672	ул. Тамбовская, д. № 31	17.07.2017
673	ул. Тамбовская, д. № 34, кв. 1	17.07.2017
674	ул. Тамбовская, д. № 34, кв. 1	17.07.2017
675	ул. 40 лет Победы, д. № 1, кв. 1	14.07.2017
676	ул. 40 лет Победы, д. № 1, кв. 2	14.07.2017
677	ул. 40 лет Победы, д. № 2, кв. 1	14.07.2017
678	ул. 40 лет Победы, д. № 2, кв. 2	14.07.2017
679	ул. 40 лет Победы, д. № 3, кв. 1	14.07.2017
680	ул. 40 лет Победы, д. № 3, кв. 2	14.07.2017
681	ул. 40 лет Победы, д. № 4, кв. 1	14.07.2017
682	ул. 40 лет Победы, д. № 4, кв. 2	14.07.2017
683	ул. 40 лет Победы, д. № 5, кв. 1	14.07.2017
684	ул. 40 лет Победы, д. № 5, кв. 2	14.07.2017
685	ул. 40 лет Победы, д. № 6, кв. 1	14.07.2017
686	ул. 40 лет Победы, д. № 6, кв. 2	14.07.2017
687	ул. 40 лет Победы, д. № 7, кв. 1	14.07.2017
688	ул. 40 лет Победы, д. № 7, кв. 2	14.07.2017
689	ул. 40 лет Победы, д. № 8, кв. 1	14.07.2017

№ п/п	Местонахождение территории	Дата проведения инвентаризации
1	2	3
690	ул. 40 лет Победы, д. № 8, кв. 2	14.07.2017
691	ул. 40 лет Победы, д. № 9, кв. 1	14.07.2017
692	ул. 40 лет Победы, д. № 9, кв. 2	14.07.2017
693	ул. 40 лет Победы, д. № 10, кв. 1	14.07.2017
694	ул. 40 лет Победы, д. № 10, кв. 2	14.07.2017
695	ул. 40 лет Победы, д. № 11, кв. 1	14.07.2017
696	ул. 40 лет Победы, д. № 11, кв. 2	14.07.2017
697	ул. 40 лет Победы, д. № 12, кв. 1	14.07.2017
698	ул. 40 лет Победы, д. № 12, кв. 2	14.07.2017
699	ул. 40 лет Победы, д. № 14, кв. 1	14.07.2017
700	ул. 40 лет Победы, д. № 14, кв. 2	14.07.2017
701	ул. 40 лет Победы, д. № 16, кв. 1	14.07.2017
702	ул. 40 лет Победы, д. № 16, кв. 2	14.07.2017
703	ул. 40 лет Победы, д. № 18, кв. 1	14.07.2017
704	ул. 40 лет Победы, д. № 18, кв. 2	14.07.2017
705	пер. Новый, д. № 1	17.07.2017
706	пер. Новый, д. № 3	17.07.2017
707	пер. Новый, д. № 4	17.07.2017
708	ул. Первомайская, д. № 1-а	17.07.2017
709	ул. Первомайская, д. № 1-б	17.07.2017
710	ул. Первомайская, д. № 1-в, кв. 1	17.07.2017
711	ул. Первомайская, д. № 1-в, кв. 2	17.07.2017
712	ул. Первомайская, д. № 2, кв. 1	17.07.2017
713	ул. Первомайская, д. № 2, кв. 2	17.07.2017
714	ул. Первомайская, д. № 3	17.07.2017
715	ул. Первомайская, д. № 4, кв. 1	17.07.2017
716	ул. Первомайская, д. № 4, кв. 2	17.07.2017
717	ул. Первомайская, д. № 5, кв. 1	17.07.2017
718	ул. Первомайская, д. № 5, кв. 2	17.07.2017
719	ул. Первомайская, д. № 6	17.07.2017
720	ул. Первомайская, д. № 8, кв. 1	17.07.2017
721	ул. Первомайская, д. № 8, кв. 2	17.07.2017
722	ул. Первомайская, д. № 9, кв. 1	17.07.2017
723	ул. Первомайская, д. № 9, кв. 2	17.07.2017
724	ул. Первомайская, д. № 10, кв. 1	17.07.2017
725	ул. Первомайская, д. № 10, кв. 2	17.07.2017
726	ул. Первомайская, д. № 11	17.07.2017
727	ул. Первомайская, д. № 13, кв. 1	17.07.2017
728	ул. Первомайская, д. № 13, кв. 2	17.07.2017
729	ул. Первомайская, д. № 14, кв. 1	17.07.2017
730	ул. Первомайская, д. № 14, кв. 2	17.07.2017
731	ул. Первомайская, д. № 15	17.07.2017
732	ул. Первомайская, д. № 15-б	17.07.2017
733	ул. Первомайская, д. № 16, кв. 1	17.07.2017
734	ул. Первомайская, д. № 16, кв. 2	17.07.2017
735	ул. Первомайская, д. № 17, кв. 1	17.07.2017
736	ул. Первомайская, д. № 17, кв. 2	17.07.2017

№ п/п	Местонахождение территории	Дата проведения инвентаризации
1	2	3
737	ул. Первомайская, д. № 18, кв. 1	17.07.2017
738	ул. Первомайская, д. № 18, кв. 2	17.07.2017
739	ул. Первомайская, д. № 19, кв. 1	17.07.2017
740	ул. Первомайская, д. № 19, кв. 2	17.07.2017
741	ул. Первомайская, д. № 20, кв. 1	17.07.2017
742	ул. Первомайская, д. № 20, кв. 2	17.07.2017
743	ул. Первомайская, д. № 21, кв. 1	17.07.2017
744	ул. Первомайская, д. № 21, кв. 2	17.07.2017
745	ул. Первомайская, д. № 22, кв. 1	17.07.2017
746	ул. Первомайская, д. № 22, кв. 2	17.07.2017
747	ул. Первомайская, д. № 23, кв. 1	17.07.2017
748	ул. Первомайская, д. № 23, кв. 2	17.07.2017
749	ул. Первомайская, д. № 24, кв. 1	17.07.2017
750	ул. Первомайская, д. № 24, кв. 2	17.07.2017
751	ул. Первомайская, д. № 25, кв. 1	17.07.2017
752	ул. Первомайская, д. № 25, кв. 2	17.07.2017
753	ул. Первомайская, д. № 26, кв. 1	17.07.2017
754	ул. Первомайская, д. № 26, кв. 2	17.07.2017
755	ул. Первомайская, д. № 27	17.07.2017
756	ул. Первомайская, д. № 27-а	17.07.2017
757	ул. Первомайская, д. № 29	17.07.2017
758	ул. Первомайская, д. № 31	17.07.2017
759	пер. Первомайский, д. № 1	17.07.2017
760	пер. Первомайский, д. №1-а	17.07.2017
761	пер. Первомайский, д. № 2	17.07.2017
762	пер. Первомайский, д. № 3, кв. 1	17.07.2017
763	пер. Первомайский, д. № 3, кв. 2	17.07.2017
764	ул. Зеленая, д. № 1, кв. 1	17.07.2017
765	ул. Зеленая, д. № 1, кв. 2	17.07.2017
766	ул. Зеленая, д. № 2, кв. 1	17.07.2017
767	ул. Зеленая, д. № 2, кв. 2	17.07.2017
768	ул. Зеленая, д. № 3, кв. 1	17.07.2017
769	ул. Зеленая, д. № 3, кв. 2	17.07.2017
770	ул. Зеленая, д. № 4-а	17.07.2017
771	ул. Зеленая, д. № 5, кв. 1	17.07.2017
772	ул. Зеленая, д. № 5, кв. 2	17.07.2017
773	ул. Зеленая, д. № 6, кв. 1	17.07.2017
774	ул. Зеленая, д. № 6, кв. 2	17.07.2017
775	ул. Зеленая, д. № 7, кв. 1	17.07.2017
776	ул. Зеленая, д. № 7, кв. 2	17.07.2017
777	ул. Зеленая, д. № 8, кв. 1	17.07.2017
778	ул. Зеленая, д. № 8, кв. 2	17.07.2017
779	пер. Березовый, д. № 1, кв. 1	17.07.2017
780	пер. Березовый, д. № 1, кв. 2	17.07.2017
781	пер. Березовый, д. № 2	17.07.2017
782	пер. Березовый, д. № 3	17.07.2017
783	ул. Механизаторов, д. № 1, кв. 1	17.07.2017

№ п/п	Местонахождение территории	Дата проведения инвентаризации
1	2	3
784	ул. Механизаторов, д. № 1, кв. 2	17.07.2017
785	ул. Механизаторов, д. № 3, кв. 1	17.07.2017
786	ул. Механизаторов, д. № 3, кв. 2	17.07.2017
787	ул. Механизаторов, д. № 5, кв. 1	17.07.2017
788	ул. Механизаторов, д. № 5, кв. 2	17.07.2017
789	ул. Механизаторов, д. № 7, кв. 1	17.07.2017
790	ул. Механизаторов, д. № 7, кв. 2	17.07.2017
791	ул. Дачная, д. № 1, кв. 1	17.07.2017
792	ул. Дачная, д. № 1, кв. 2	17.07.2017
793	ул. Дачная, д. № 3, кв. 1	17.07.2017
794	ул. Дачная, д. № 3, кв. 2	17.07.2017
795	ул. Дачная, д. № 5, кв. 1	17.07.2017
796	ул. Дачная, д. № 5, кв. 2	17.07.2017
797	ул. Дачная, д. № 7, кв. 1	17.07.2017
798	ул. Дачная, д. № 7, кв. 2	17.07.2017
799	ул. Дачная, д. № 9	17.07.2017
800	ул. Дачная, д. № 12	17.07.2017
801	ул. Дачная, д. № 12-а	17.07.2017
802	квартал Амурский, д. № 1	18.07.2017
803	квартал Амурский, д. № 1-а	18.07.2017
804	квартал Амурский, д. № 2, кв. 1	18.07.2017
805	квартал Амурский, д. № 2, кв. 2	18.07.2017
806	квартал Амурский, д. № 5	18.07.2017
807	квартал Амурский, д. № 6	18.07.2017
808	квартал Амурский, д. № 7	18.07.2017
809	квартал Амурский, д. № 8	18.07.2017
810	квартал Амурский, д. № 9	18.07.2017
811	квартал Амурский, д. № 11	18.07.2017
812	квартал Амурский, д. № 12	18.07.2017
813	квартал Амурский, д. № 13	18.07.2017
814	квартал Амурский, д. № 14	18.07.2017
815	квартал Амурский, д. № 15	18.07.2017
816	квартал Амурский, д. № 16	18.07.2017
817	квартал Амурский, д. № 16-а	18.07.2017
818	квартал Амурский, д. № 16-б	18.07.2017
819	квартал Амурский, д. № 17	18.07.2017
820	квартал Амурский, д. № 19	18.07.2017
821	квартал Амурский, д. № 20	18.07.2017
822	квартал Амурский, д. № 21	18.07.2017
823	квартал Амурский, д. № 26	18.07.2017
824	квартал Амурский, д. № 27	18.07.2017
825	квартал Амурский, д. № 27-а	18.07.2017
826	квартал Амурский, д. № 30	18.07.2017
827	квартал Амурский, д. № 32	18.07.2017
828	квартал Амурский, д. № 34	18.07.2017
829	квартал Амурский, д. № 36	18.07.2017
830	квартал Амурский, д. № 38	18.07.2017

№ п/п	Местонахождение территории	Дата проведения инвентаризации
1	2	3
831	квартал Амурский, д. № 40	18.07.2017
832	квартал Амурский, д. № 42	18.07.2017
833	квартал Амурский, д. № 44	18.07.2017
834	квартал Амурский, д. № 46	18.07.2017
835	ул. Северная, д. № 1	18.07.2017
836	ул. Северная, д. № 4-а	18.07.2017
837	ул. Северная, д. № 5	18.07.2017
838	ул. Северная, д. № 6	18.07.2017
839	ул. Северная, д. № 7	18.07.2017
840	ул. Северная, д. № 7-а	18.07.2017
841	ул. Северная, д. № 9	18.07.2017
842	ул. Северная, д. № 11	18.07.2017
843	ул. Северная, д. № 13	18.07.2017
844	ул. Диспетчерская, д. № 2	18.07.2017
845	ул. Диспетчерская, д. № 4	18.07.2017
846	ул. Диспетчерская, д. № 6	18.07.2017
847	ул. Диспетчерская, д. № 10	18.07.2017
848	ул. Диспетчерская, д. № 12	18.07.2017
849	ул. Диспетчерская, д. № 14	18.07.2017
850	квартал Дубрава, д. № 1	18.07.2017
851	квартал Дубрава, д. № 2	18.07.2017
852	квартал Дубрава, д. № 3	18.07.2017
853	квартал Дубрава, д. № 4	18.07.2017
854	квартал Дубрава, д. № 5	18.07.2017
855	квартал Дубрава, д. № 6, кв. 1	18.07.2017
856	квартал Дубрава, д. № 6, кв. 1	18.07.2017
857	квартал Дубрава, д. № 8	18.07.2017
858	квартал Дубрава, д. № 12	18.07.2017
859	квартал Дубрава, д. № 14, кв. 1	18.07.2017
860	квартал Дубрава, д. № 14, кв. 2	18.07.2017
861	квартал Дубрава, д. № 15	18.07.2017
862	квартал Дубрава, д. № 18	18.07.2017
863	квартал Дубрава, д. № 19	18.07.2017
864	квартал Дубрава, д. № 20	18.07.2017
865	квартал Дубрава, д. № 21	18.07.2017
866	квартал Дубрава, д. № 23, кв. 1	18.07.2017
867	квартал Дубрава, д. № 23, кв. 2	18.07.2017
868	квартал Дубрава, д. № 26	18.07.2017
869	квартал Дубрава, д. № 27	18.07.2017
870	квартал Дубрава, д. № 28, кв. 1	18.07.2017
871	квартал Дубрава, д. № 28, кв. 1	18.07.2017
872	квартал Дубрава, д. № 30	18.07.2017
873	ул. Земная, д. № 4	19.07.2017
874	ул. Земная, д. № 14	19.07.2017
875	ул. Земная, д. № 15	19.07.2017
876	ул. Земная, д. № 16	19.07.2017
877	ул. Земная, д. № 17	19.07.2017

№ п/п	Местонахождение территории	Дата проведения инвентаризации
1	2	3
878	ул. Удачная, д. № 2	19.07.2017
879	ул. Удачная, д. № 3	19.07.2017
880	ул. Пригородная, д. № 2	19.07.2017
881	ул. Пригородная, д. № 7	19.07.2017
882	ул. Пригородная, д. № 8	19.07.2017
883	пер. Пригородный, д. № 12	19.07.2017
884	квартал Северный, д. № 1	19.07.2017
885	квартал Северный, д. № 2	19.07.2017
886	квартал Северный, д. № 3	19.07.2017
887	квартал Северный, д. № 4	19.07.2017
888	квартал Северный, д. № 5, кв. 1	19.07.2017
889	квартал Северный, д. № 5, кв. 2	19.07.2017
890	квартал Северный, д. № 6	19.07.2017
891	квартал Северный, д. № 7	19.07.2017
892	квартал Северный, д. № 8	19.07.2017
893	квартал Северный, д. № 9	19.07.2017
894	квартал Северный, д. № 10	19.07.2017
895	квартал Северный, д. № 11	19.07.2017
896	квартал Северный, д. № 12	19.07.2017
897	квартал Северный, д. № 13	19.07.2017
898	квартал Северный, д. № 14	19.07.2017
899	квартал Северный, д. № 15	19.07.2017
900	квартал Северный, д. № 16	19.07.2017
901	квартал Северный, д. № 17	19.07.2017
902	квартал Северный, д. № 18	19.07.2017
903	квартал Северный, д. № 19	19.07.2017
904	квартал Северный, д. № 20	19.07.2017
905	квартал Северный, д. № 21	19.07.2017
906	квартал Северный, д. № 22	19.07.2017
907	квартал Северный, д. № 23	19.07.2017
908	квартал Северный, д. № 24	19.07.2017
909	квартал Северный, д. № 25	19.07.2017
910	квартал Северный, д. № 26	19.07.2017
911	квартал Северный, д. № 27	19.07.2017
912	квартал Северный, д. № 28	19.07.2017
913	квартал Северный, д. № 28-б	19.07.2017
914	квартал Северный, д. № 28-г	19.07.2017
915	квартал Северный, д. № 28-в	19.07.2017
916	квартал Северный, д. № 29	19.07.2017
917	квартал Северный, д. № 30	19.07.2017
918	квартал Северный, д. № 32	19.07.2017
919	ул. Светланы, д. № 1	19.07.2017
920	ул. Светланы, д. № 4	19.07.2017
921	ул. Светланы, д. № 6	19.07.2017
922	ул. Светланы, д. № 7	19.07.2017
923	ул. Светланы, д. № 9	19.07.2017
924	ул. Светланы, д. № 10	19.07.2017

№ п/п	Местонахождение территории	Дата проведения инвентаризации
1	2	3
925	ул. Светланы, д. № 11	19.07.2017
926	ул. Светланы, д. № 12	19.07.2017
927	ул. Светланы, д. № 13	19.07.2017
928	ул. Светланы, д. № 15	19.07.2017
929	ул. Кедровая, д. № 2	19.07.2017
930	ул. Кедровая, д. № 4	19.07.2017
931	ул. Кедровая, д. № 7	19.07.2017
932	ул. Кедровая, д. № 9	19.07.2017
933	ул. Кедровая, д. № 11	19.07.2017
934	ул. Кедровая, д. № 13	19.07.2017
935	ул. Кедровая, д. № 14	19.07.2017
936	ул. Кедровая, д. № 15	19.07.2017
937	ул. Рузвельта, д. № 1	19.07.2017
938	ул. Рузвельта, д. № 2	19.07.2017
939	ул. Рузвельта, д. № 3	19.07.2017
940	ул. Рузвельта, д. № 5	19.07.2017
941	ул. Рузвельта, д. № 6	19.07.2017
942	ул. Рузвельта, д. № 7	19.07.2017
943	ул. Рузвельта, д. № 9	19.07.2017
944	ул. Рузвельта, д. № 10	19.07.2017
945	ул. Рузвельта, д. № 11, кв. 1	19.07.2017
946	ул. Рузвельта, д. № 11, кв. 2	19.07.2017
947	ул. Рузвельта, д. № 13	19.07.2017
948	ул. Рузвельта, д. № 16	19.07.2017
949	ул. Рузвельта, д. № 17	19.07.2017
950	ул. Рузвельта, д. № 18	19.07.2017
951	ул. Петра Великого, д. № 1, кв. 1	19.07.2017
952	ул. Петра Великого, д. № 1, кв. 2	19.07.2017
953	ул. Петра Великого, д. № 3	19.07.2017
954	ул. Петра Великого, д. № 4	19.07.2017
955	ул. Петра Великого, д. № 8	19.07.2017
956	ул. Петра Великого, д. № 9, кв. 1	19.07.2017
957	ул. Петра Великого, д. № 9, кв. 2	19.07.2017
958	ул. Петра Великого, д. № 11	19.07.2017
959	ул. Петра Великого, д. № 12	19.07.2017
960	ул. Петра Великого, д. № 13	19.07.2017
961	ул. Петра Великого, д. № 13-а	19.07.2017
962	ул. Петра Великого, д. № 14	19.07.2017
963	ул. Мичурина, д. № 1	20.07.2017
964	ул. Мичурина, д. № 5	20.07.2017
965	ул. Мичурина, д. № 6	20.07.2017
966	ул. Мичурина, д. № 7	20.07.2017
967	ул. Мичурина, д. № 8, кв. 1	20.07.2017
968	ул. Мичурина, д. № 8, кв. 2	20.07.2017
969	ул. Восточная, д. № 1	20.07.2017
970	ул. Восточная, д. № 3, кв. 1	20.07.2017
971	ул. Восточная, д. № 3, кв. 2	20.07.2017

№ п/п	Местонахождение территории	Дата проведения инвентаризации
1	2	3
972	ул. Восточная, д. № 3-а, кв. 1	20.07.2017
973	ул. Восточная, д. № 3-а, кв. 2	20.07.2017
974	ул. Восточная, д. № 4	20.07.2017
975	ул. Восточная, д. № 5, кв. 1	20.07.2017
976	ул. Восточная, д. № 5, кв. 2	20.07.2017
977	ул. Восточная, д. № 6	20.07.2017
978	ул. Восточная, д. № 8	20.07.2017
979	ул. Лесная, д. № 2	20.07.2017
980	ул. Лесная, д. № 3	20.07.2017
981	ул. Лесная, д. № 5	20.07.2017
982	ул. Лесная, д. № 6	20.07.2017
983	ул. Форт-Росс, д. № 1, кв.1	20.07.2017
984	ул. Форт-Росс, д. № 1, кв.2	20.07.2017
985	ул. Форт-Росс, д. № 2, кв.1	20.07.2017
986	ул. Форт-Росс, д. № 2, кв.2	20.07.2017
987	ул. Форт-Росс, д. № 2-а, кв.1	20.07.2017
988	ул. Форт-Росс, д. № 2-а, кв.2	20.07.2017
989	ул. Форт-Росс, д. № 2-в	20.07.2017
990	ул. Форт-Росс, д. № 3, кв.1	20.07.2017
991	ул. Форт-Росс, д. № 3, кв.2	20.07.2017
992	ул. Форт-Росс, д. № 4, кв.1	20.07.2017
993	ул. Форт-Росс, д. № 4, кв.2	20.07.2017
994	ул. Форт-Росс, д. № 5, кв.1	20.07.2017
995	ул. Форт-Росс, д. № 5, кв.2	20.07.2017
996	ул. Форт-Росс, д. № 6, кв.1	20.07.2017
997	ул. Форт-Росс, д. № 6, кв.2	20.07.2017
998	ул. Форт-Росс, д. № 7, кв.1	20.07.2017
999	ул. Форт-Росс, д. № 7, кв.2	20.07.2017
1000	ул. Форт-Росс, д. № 8, кв.1	20.07.2017
1001	ул. Форт-Росс, д. № 8, кв.2	20.07.2017
1002	ул. Форт-Росс, д. № 9, кв.1	20.07.2017
1003	ул. Форт-Росс, д. № 9, кв.2	20.07.2017
1004	ул. Форт-Росс, д. № 10, кв.1	20.07.2017
1005	ул. Форт-Росс, д. № 10, кв.2	20.07.2017
1006	ул. Форт-Росс, д. № 11, кв.1	20.07.2017
1007	ул. Форт-Росс, д. № 11, кв.2	20.07.2017
1008	ул. Форт-Росс, д. № 12, кв.1	20.07.2017
1009	ул. Форт-Росс, д. № 12, кв.2	20.07.2017
1010	ул. Форт-Росс, д. № 13, кв.1	20.07.2017
1011	ул. Форт-Росс, д. № 13, кв.2	20.07.2017
1012	ул. Форт-Росс, д. № 14, кв.1	20.07.2017
1013	ул. Форт-Росс, д. № 14, кв.2	20.07.2017
1014	ул. Форт-Росс, д. № 15, кв.1	20.07.2017
1015	ул. Форт-Росс, д. № 15, кв.2	20.07.2017
1016	ул. Форт-Росс, д. № 16, кв.1	20.07.2017
1017	ул. Форт-Росс, д. № 16, кв.2	20.07.2017
1018	ул. Форт-Росс, д. № 17, кв.1	20.07.2017

№ п/п	Местонахождение территории	Дата проведения инвентаризации
1	2	3
1019	ул. Форт-Росс, д. № 17, кв.2	20.07.2017
1020	ул. Форт-Росс, д. № 18, кв.1	20.07.2017
1021	ул. Форт-Росс, д. № 18, кв.2	20.07.2017
1022	ул. Форт-Росс, д. № 19, кв.1	20.07.2017
1023	ул. Форт-Росс, д. № 19, кв.2	20.07.2017
1024	ул. Форт-Росс, д. № 20, кв.1	20.07.2017
1025	ул. Форт-Росс, д. № 20, кв.2	20.07.2017
1026	ул. Форт-Росс, д. № 22	20.07.2017
1027	ул. Надеждинская, д. № 1-а	21.07.2017
1028	ул. Надеждинская, д. № 3, кв.1	21.07.2017
1029	ул. Надеждинская, д. № 3, кв.2	21.07.2017
1030	ул. Надеждинская, д. № 4-а	21.07.2017
1031	ул. Надеждинская, д. № 5, кв.1	21.07.2017
1032	ул. Надеждинская, д. № 5, кв.2	21.07.2017
1033	ул. Надеждинская, д. № 6	21.07.2017
1034	ул. Надеждинская, д. № 7, кв.1	21.07.2017
1035	ул. Надеждинская, д. № 7, кв.2	21.07.2017
1036	ул. Надеждинская, д. № 10	21.07.2017
1037	ул. Надеждинская, д. № 12	21.07.2017
1038	ул. Надеждинская, д. № 12-а	21.07.2017
1039	ул. Надеждинская, д. № 13, кв.1	21.07.2017
1040	ул. Надеждинская, д. № 13, кв.2	21.07.2017
1041	ул. Надеждинская, д. № 14	21.07.2017
1042	ул. Надеждинская, д. № 17	21.07.2017
1043	ул. Надеждинская, д. № 18	21.07.2017
1044	ул. Надеждинская, д. № 22	21.07.2017
1045	ул. Надеждинская, д. № 26	21.07.2017
1046	ул. Распутина, д. № 3	21.07.2017
1047	ул. Распутина, д. № 4	21.07.2017
1048	ул. Распутина, д. № 5	21.07.2017
1049	ул. Распутина, д. № 6	21.07.2017
1050	ул. Распутина, д. № 7, кв. 1	21.07.2017
1051	ул. Распутина, д. № 7, кв. 2	21.07.2017
1052	ул. Распутина, д. № 8	21.07.2017
1053	ул. Распутина, д. № 9	21.07.2017
1054	ул. Распутина, д. № 10	21.07.2017
1055	ул. Распутина, д. № 14	21.07.2017
1056	ул. Светлая, д. № 1	21.07.2017
1057	ул. Светлая, д. № 2	21.07.2017
1058	ул. Светлая, д. № 4	21.07.2017
1058	ул. Светлая, д. № 5	21.07.2017
1060	ул. Светлая, д. № 7	21.07.2017
1061	ул. Светлая, д. № 8	21.07.2017
1062	ул. Светлая, д. № 8-а	21.07.2017
1063	ул. Светлая, д. № 9	21.07.2017
1064	ул. Светлая, д. № 1	21.07.2017
1065	ул. Луговая, д. № 1, кв. 1	21.07.2017

№ п/п	Местонахождение территории	Дата проведения инвентаризации
1	2	3
1066	ул. Луговая, д. № 1, кв. 2	21.07.2017
1067	ул. Луговая, д. № 1-а	21.07.2017
1068	ул. Луговая, д. № 3, кв. 1	21.07.2017
1069	ул. Луговая, д. № 3, кв. 2	21.07.2017
1070	ул. Луговая, д. № 5, кв. 1	21.07.2017
1071	ул. Луговая, д. № 5, кв. 2	21.07.2017
1072	ул. Курильская, д. № 2	21.07.2017
1073	квартал Образцовый, д. № 3	21.07.2017
1074	квартал Образцовый, д. № 4	21.07.2017
1075	квартал Образцовый, д. № 5	21.07.2017
1076	квартал Образцовый, д. № 6	21.07.2017
1077	квартал Образцовый, д. № 7	21.07.2017
1078	квартал Образцовый, д. № 8	21.07.2017
1079	ул. Новая, д. № 1, кв. 1	21.07.2017
1080	ул. Новая, д. № 1, кв. 2	21.07.2017
1081	ул. Новая, д. № 3	21.07.2017
1082	ул. Новая, д. № 5	21.07.2017
1083	пер. Лесной, д. № 4	21.07.2017
1084	пер. Лесной, д. № 4-а	21.07.2017
1085	ул. Солнечная, д. № 1	21.07.2017
1086	ул. Солнечная, д. № 2	21.07.2017
1087	ул. Солнечная, д. № 4	21.07.2017
1088	ул. Солнечная, д. № 8	21.07.2017
1089	ул. Взлетная, д. № 2	21.07.2017
1090	ул. Взлетная, д. № 3	21.07.2017
1091	ул. Взлетная, д. № 4	21.07.2017
1092	ул. Взлетная, д. № 6	21.07.2017
1093	ул. Взлетная, д. № 8	21.07.2017
1094	ул. Железнодорожная, д. № 1	21.07.2017
1095	ул. Железнодорожная, д. № 4	21.07.2017
1096	ул. Железнодорожная, д. № 7	21.07.2017
1097	ул. Железнодорожная, д. № 7-б	21.07.2017
1098	ул. Железнодорожная, д. № 8	21.07.2017
1099	ул. Железнодорожная, д. № 8-а	21.07.2017
1100	ул. Железнодорожная, д. № 12	21.07.2017
1101	ул. Цветочная, д. № 7	21.07.2017
1102	ул. Амурская, д. № 7	21.07.2017
1103	ул. Амурская, д. № 8	21.07.2017
1104	ул. Амурская, д. № 11	21.07.2017
1105	ул. Амурская, д. № 13	21.07.2017
1106	ул. Амурская, д. № 15	21.07.2017
1107	ул. Амурская, д. № 16	21.07.2017
1108	ул. Амурская, д. № 21	21.07.2017
1109	ул. Ясная, д. № 3	21.07.2017
1110	квартал Полянка, д. № 6	21.07.2017
1111	квартал Полянка, д. № 10	21.07.2017
1112	квартал Полянка, д. № 16	21.07.2017

№ п/п	Местонахождение территории	Дата проведения инвентаризации
1	2	3
с. Заозерное		
1113	ул. Петра Черкасова, д. № 11-а	20.07.2017
1114	ул. Петра Черкасова, д. № 20	20.07.2017
1115	Кривая потока, 1-а	20.07.2017

Глава сельского поселения



В. В. Заярный

Приложение № 8

к муниципальной программе
"Формирование современной
городской среды на 2018-2024 го-
ды" на территории Тополевского
сельского поселения
Хабаровского муниципального
района Хабаровского края

Адресный перечень

объектов недвижимого имущества (включая объекты незавершенного строительства) и земельных участков, находящихся в собственности (пользовании) юридических лиц и индивидуальных предпринимателей, которые подлежат благоустройству не позднее последнего года реализации регионального проекта за счет средств указанных лиц в соответствии с требованиями утвержденных в Тополевском сельском поселении Хабаровского муниципального района Хабаровского края правил благоустройства территории Тополевском сельском поселении Хабаровского муниципального района Хабаровского края

№ п/п	Адрес (ориентир) объекта или земельного участка
1.	
2.	
3.	
4.	
5.	
6.	

Приложение № 9

к муниципальной программе
"Формирование современной
городской среды на 2018-2024
годы" на территории
Тополевского сельского
поселения Хабаровского
муниципального района
Хабаровского края

ПЕРЕЧЕНЬ

основных мероприятий муниципальной программы

№ п/п	Наименование основного мероприятия	Сроки реализации (годы)	Ответственный исполнитель, соисполнители, участники	Непосредственный результат реализации основного мероприятия (краткая характеристика)
1	2	3	4	5
1.	Благоустройство дворовых территорий многоквартирных домов	2018 – 2024	администрация сельского поселения	проведение работ по благоустройству дворовых территорий многоквартирных домов с использованием субсидии
1.1.	Актуализация нормативных актов администрации администрации сельского поселения	2018 – 2024	администрация сельского поселения	утверждение и включение в муниципальную программу адресного перечня дворовых территорий многоквартирных домов, подлежащих благоустройству в году предоставления субсидии, с учетом предоставленной субсидии
1.2.	Организация мероприятий по разработке и утверждению дизайн-проектов благоустройства дворовых территорий многоквартирных домов	2018 – 2024	администрация сельского поселения, граждане, организации (по согласованию)	утверждение дизайн-проектов и перечня мероприятий, планируемых к выполнению на каждой дворовой территории многоквартирного дома, включенного в перечень, подлежащих благоустройству в году предоставления субсидии территориям

№ п/п	Наименование основного мероприятия	Сроки реализации (годы)	Ответственный исполнитель, соисполнители, участники	Непосредственный результат реализации основного мероприятия (краткая характеристика)
1	2	3	4	5
2.	Благоустройство общественных территорий	2018 – 2024	администрация сельского поселения	проведение работ по благоустройству общественных территорий с использованием субсидии
2.1.	Актуализация нормативных актов администрации сельского поселения "	2018 – 2024	администрация сельского поселения "	утверждение и включение в муниципальную программу адресного перечня общественных территорий, подлежащих благоустройству в году предоставления субсидии, с учетом предоставленной субсидии
2.2.	Организация мероприятий по разработке и утверждению дизайн-проектов благоустройства общественных территорий	2018 – 2024	администрация сельского поселения, граждане, организации (по согласованию)	утверждение дизайн-проектов и перечня мероприятий, планируемых к выполнению на каждой общественной территории, включенной в перечень, подлежащих благоустройству в году предоставления субсидии территориям
3.	Организация и проведение общественных обсуждений с гражданами и организациями сельского поселения, в том числе путем проведения рейтингового голосования по выбору общественных территорий и (или) мероприятий по благоустройству общественных территорий (далее – рейтинговое голосование)	2018 – 2024	администрация сельского поселения	проведение мероприятий по выбору общественных территорий и (или) мероприятий по благоустройству общественных территорий

№ п/п	Наименование основного мероприятия	Сроки реализации (годы)	Ответственный исполнитель, соисполнители, участники	Непосредственный результат реализации основного мероприятия (краткая характеристика)
1	2	3	4	5
3.1.	Организация мероприятий по проведению общественных обсуждений с гражданами и организациями сельского поселения, в том числе путем проведения рейтингового голосования	2018 – 2024	администрация сельского поселения	проведение мероприятий по выбору общественных территорий и (или) мероприятий по благоустройству общественных территорий

Глава сельского поселения

В. В. Заярный

Приложение № 10

к муниципальной программе
"Формирование современной
городской среды на 2018-2024
годы" на территории Тополевского
сельского поселения
Хабаровского муниципального
района Хабаровского края

Ресурсное обеспечение реализации Программы на 2018-2024 годы

№ п. п	Наименование мероприятий муниципальной программы	Источники ресурсного обеспечения	Оценка расходов (тыс.руб.), годы								
			Всего	2018г.	2019г.	2020г.	2021г.	2022г.	2023г.	2024г.	
1	2	3	4	5	6	7	8	9			
1.	Благоустройство дворовых территорий многоквартирных домов	Всего, в т.ч.	3429,57070	2655,74960	773,82110						
		Федеральный бюджет и краевой бюджеты	2554,01000	1963,04000	590,97000						
		Местный бюджет	849,84710	668,00000	181,84710						
		Средства заинтересованных лиц	25,71360	24,70960	1,00400						
2.	Благоустройства общественных территорий	Всего, в т.ч.	42057,81200	2077,50000	10849,18000	6877,65000	6049,00000	5465,79800	5369,34200	5369,34200	
		Федеральный бюджет и краевой бюджеты	35076,48000	1743,50000	9849,18000	6077,65000	4908,62000	4042,95000	4227,29000	4227,29000	
		Местный бюджет	6981,332000	334,00000	1000,00000	800,00000	1140,38000	1422,84800	1142,05200	1142,05200	
ИТОГО по Программе		Всего, в т.ч.	45487,382700	4733,24960	11623,00110	6877,65000	6049,00000	5465,79800	5369,34200	5369,34200	
		Федеральный бюджет и краевой бюджеты	37630,490000	3706,54000	10440,15000	6077,65000	4908,62000	4042,95000	4227,29000	4227,29000	
		Местный бюджет	7831,179100	1002,00000	1181,84710	800,00000	1140,38000	1422,84800	1142,05200	1142,05200	
		Средства заинтересованных лиц	25,71360	24,70960	1,00400						

Глава сельского поселения



В. В. Заярный

Приложение № 11

к муниципальной программе
"Формирование современной
городской среды на 2018-2024
годы" на территории
Топольевского сельского
поселения Хабаровского
муниципального района
Хабаровского края

Порядок разработки, обсуждения, согласования с заинтересованными лицами и утверждения дизайн-проектов благоустройства дворовых территорий, включенных в муниципальную программу "Формирование современной городской среды на 2018-2024 годы" на территории Топольевского сельского поселения Хабаровского муниципального района Хабаровского края

1. Общие положения

1.1. Настоящий Порядок регламентирует процедуру разработки, обсуждения и согласования заинтересованными лицами дизайн-проекта благоустройства дворовой территории многоквартирного дома, расположенного на территории Топольевского сельского поселения Хабаровского муниципального района Хабаровского края (далее – сельское поселение), а также их утверждение в рамках реализации муниципальной программы "Формирование современной городской среды на 2018-2024 годы" (далее – Порядок).

1.2. Под дизайн-проектом понимается графический и текстовый материал, включающий в себя визуализированное изображение дворовой территории, представленный в нескольких ракурсах, с планировочной схемой, фотофиксацией существующего положения, с описанием работ и мероприятий, предлагаемых к выполнению (далее – дизайн проект).

Содержание дизайн-проекта зависит от вида и состава планируемых к благоустройству работ. Это может быть как проектная, сметная документация, так и упрощенный вариант в виде изображения дворовой территории или территории общего пользования с описанием работ и мероприятий, предлагаемых к выполнению.

1.3. К заинтересованным лицам относятся: собственники помещений в многоквартирных домах, собственники иных зданий и сооружений, расположенных в границах дворовой территории и (или) территории общего пользования, подлежащей благоустройству (далее – заинтересованные лица).

1.4. Уполномоченным органом за взаимодействие с заинтересованными лицами, либо их представителями в части обсуждения дизайн-проектов благоустройства дворовых территорий включённых в муниципальную программу является администрация Топольевского сельского поселения Хабаровского муниципального района Хабаровского края (далее – администрация сельского поселения).

2. Разработка дизайн-проектов

2.1. Разработка дизайн-проекта в отношении дворовых территорий многоквартирных домов, расположенных на территории сельского поселения, осуществляется в соответствии с нормами и правилами по благоустройству территории Тополевского сельского поселения Хабаровского муниципального района Хабаровского края, требованиями Градостроительного кодекса Российской Федерации, а также действующими строительными, санитарными и иными нормами и правилами.

2.2. Разработка дизайн-проекта в отношении дворовых территорий многоквартирных домов, расположенных на территории сельского поселения осуществляется администрацией сельского поселения в течение тридцати дней со дня утверждения общественной комиссией протокола оценки предложений заинтересованных лиц на включение в адресный перечень дворовых территорий в проект муниципальной программы.

2.3. Разработка дизайн-проекта благоустройства дворовой территории многоквартирного дома осуществляется с учетом минимальных и дополнительных перечней работ по благоустройству дворовой территории, установленных Правительством Хабаровского края и утвержденных протоколом общего собрания собственников помещений в многоквартирном доме, в отношении которой разрабатывается дизайн-проект благоустройства.

3. Обсуждение, согласование и утверждение дизайн-проекта.

3.1. В целях обсуждения, согласования и утверждения дизайн-проекта благоустройства дворовой территории многоквартирного дома, администрация сельского поселения уведомляет представителя (представителей) заинтересованных лиц, который вправе действовать в интересах всех собственников помещений в многоквартирном доме, придомовая территория которого включена в адресный перечень дворовых территорий проекта программы (далее – представитель заинтересованных лиц), о готовности дизайн-проекта в течение 1 рабочего дня со дня изготовления дизайн-проекта.

3.2. Представитель заинтересованных лиц обеспечивает обсуждение, согласование дизайн-проекта благоустройства дворовой территории многоквартирного дома, для дальнейшего его утверждения в срок, не превышающий 5 рабочих дней.

3.3. Утверждение дизайн-проекта благоустройства дворовой территории многоквартирного дома осуществляется администрацией сельского поселения в течение двух рабочих дней со дня согласования дизайн-проекта дворовой территории многоквартирного дома представителем заинтересованных лиц.

3.4. Дизайн-проект на благоустройство дворовой территории многоквартирного дома утверждается в двух экземплярах, в том числе один экземпляр передается представителю заинтересованных лиц.

3.5. Все работы по разработке, согласованию и утверждению дизайн-проектов благоустройства дворовых территорий, включённых в муниципальную программу, администрация сельского поселения должна завершить в срок до 01 марта года выполнения программы.

3.6. В течение 15 (пятнадцати) рабочих дней администрация сельского поселения осуществляет расчет сметной стоимости работ по благоустройству всех дворовых территорий включённых в муниципальную программу.

Глава сельского поселения



В. В. Заярный

к муниципальной программе
"Формирование современной
городской среды на 2018-2024
годы" на территории
Тополевского сельского
поселения Хабаровского
муниципального района
Хабаровского края

Порядок аккумулирования и расходования средств заинтересованных лиц, направляемых на выполнение дополнительного перечня работ по благоустройству дворовых территорий и механизм контроля за их расходованием, а также порядок трудового и (или) финансового участия граждан в выполнении указанных работ

1. Общие положения

1.1. Настоящий Порядок аккумулирования средств заинтересованных лиц, направляемых на выполнение дополнительного перечня работ по благоустройству дворовых территорий на территории Тополевского сельского поселения Хабаровского муниципального района Хабаровского края (далее – Порядок), регламентирует процедуру аккумулирования средств заинтересованных лиц, направляемых на выполнение дополнительного перечня работ по благоустройству дворовых территорий, механизм контроля за их расходованием, а также устанавливает порядок и формы трудового и (или) финансового участия граждан в выполнении указанных работ.

1.2. Под заинтересованными лицами понимаются: собственники помещений в многоквартирных домах, собственники иных зданий и сооружений, расположенных в границах дворовой территории подлежащей благоустройству.

1.3. Под формой трудового участия понимается неоплачиваемая трудовая деятельность заинтересованных лиц, имеющая социально полезную направленность, не требующая специальной квалификации и организуемая в качестве трудового участия заинтересованных лиц, организаций в выполнении дополнительного перечня работ по благоустройству дворовых территорий и составляет не менее 2 процентов от стоимости мероприятий по благоустройству дворовой территории, входящих в дополнительный перечень работ по благоустройству.

1.4. Под формой финансового участия понимается минимальная доля финансового участия заинтересованных лиц, организаций в выполнении дополнительного перечня работ по благоустройству дворовых территорий в размере не менее 1 процента от стоимости мероприятий по благоустройству дворовой территории, входящих в дополнительный перечень работ по благоустройству.

2. Порядок трудового и (или) финансового участия заинтересованных лиц

2.1. Организация финансового участия, осуществляется заинтересованными лицами в соответствии с решением общего собрания собственников помещений в многоквартирном доме, дворовая территория которого подлежит благоустройству, оформленного соответствующим протоколом общего собрания собственников помещений в многоквартирном доме в объеме не менее 1 процента от стоимости мероприятий по благоустройству дворовой территории, входящих в дополнительный перечень работ по благоустройству.

2.2. Организация трудового участия, осуществляется заинтересованными лицами в соответствии с решением общего собрания собственников помещений в многоквартирном доме, дворовая территория которого подлежит благоустройству, оформленного соответствующим протоколом общего собрания собственников помещений в многоквартирном доме, в объеме не менее 2 процентов от стоимости мероприятий по благоустройству дворовой территории, входящих в дополнительный перечень работ по благоустройству.

Организация трудового участия призвана обеспечить реализацию потребностей в благоустройстве соответствующей дворовой территории исходя из необходимости и целесообразности организации таких работ.

3. Условия аккумулирования и расходования средств

3.1. В случае включения заинтересованными лицами в дизайн-проект благоустройства дворовой территории работ, входящих в дополнительный перечень работ по благоустройству дворовых территорий, денежные средства заинтересованных лиц перечисляются на лицевой счет, открытый администрации Тополевского сельского поселения Хабаровского муниципального района Хабаровского края в Управлении Федерального казначейства по Хабаровскому краю.

3.2. Администрация Тополевского сельского поселения Хабаровского муниципального района Хабаровского края (далее – администрация сельского поселения) заключает соглашения с заинтересованными лицами, принявшими решение о благоустройстве дворовых территорий, в которых определяются порядок и сумма перечисления денежных средств заинтересованными лицами.

3.3. Перечисление денежных средств заинтересованными лицами осуществляется до начала работ по благоустройству дворовой территории.

Ответственность за неисполнение заинтересованными лицами указанного обязательства определяется в заключенном соглашении.

3.4. Администрация сельского поселения обеспечивает учет поступающих от заинтересованных лиц денежных средств в разрезе многоквартирных домов, дворовые территории которых подлежат благоустройству.

3.5. Администрация сельского поселения обеспечивает ежемесячное опубликование на официальном сайте администрации сельского поселения в информационно-телекоммуникационной системе "Интернет" данных о поступивших от заинтересованных лиц денежных средствах в разрезе многоквартирных домов, дворовые территории которых подлежат благоустройству.

Администрация сельского поселения ежемесячно обеспечивает направление данных о поступивших от заинтересованных лиц денежных средствах в разрезе многоквартирных домов, дворовые территории которых подлежат благоустройству, в адрес уполномоченной общественной комиссии.

3.6. Расходование аккумулированных денежных средств заинтересованных лиц осуществляется Администрацией сельского поселения на финансирование дополнительного перечня работ по благоустройству дворовых территорий проектов, включенного в дизайн-проект благоустройства дворовой территории.

Расходование аккумулированных денежных средств заинтересованных лиц осуществляется в соответствии с условиями соглашения на выполнение работ в разрезе многоквартирных домов, дворовые территории которых подлежат благоустройству.

4. Контроль за соблюдением условий порядка

4.1. Контроль за целевым расходованием аккумулированных денежных средств заинтересованных лиц осуществляется администрацией сельского поселения в соответствии с бюджетным законодательством.

4.2. Администрация сельского поселения обеспечивает возврат аккумулированных денежных средств заинтересованным лицам в срок до 31 декабря текущего года при условии:

- экономии денежных средств, по итогам проведения конкурсных процедур;
- неисполнения работ по благоустройству дворовой территории многоквартирного дома по вине подрядной организации;
- не предоставления заинтересованными лицами доступа к проведению благоустройства на дворовой территории;
- возникновения обстоятельств непреодолимой силы;
- возникновения иных случаев, предусмотренных действующим законодательством.

Глава сельского поселения



В. В. Заярный".